



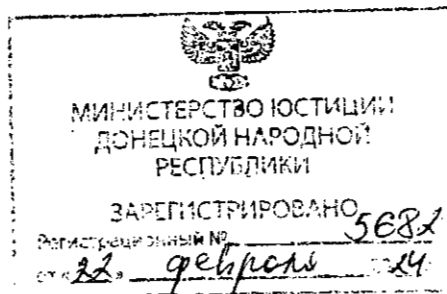
ГОСУДАРСТВЕННЫЙ КОМИТЕТ ПО ЗЕМЕЛЬНЫМ РЕСУРСАМ  
ДОНЕЦКОЙ НАРОДНОЙ РЕСПУБЛИКИ  
(ГОСКОМЗЕМ ДНР)

П Р И К А З

20 февраля 2024 г.

Донецк

№ 80



**Об утверждении Типового регламента работы согласительной комиссии по согласованию местоположения границ земельных участков при выполнении комплексных кадастровых работ на территории Донецкой Народной Республики**

В соответствии со статьей 42.10 Федерального закона от 24.07.2007 № 221-ФЗ «О кадастровой деятельности», Указом врио Главы Донецкой Народной Республики от 16.08.2023 № 290 «Об особенностях внесения в Единый государственный реестр недвижимости сведений о ранее учтенных объектах недвижимости и выполнения комплексных кадастровых работ на территории Донецкой Народной Республики, а также выявления правообладателей ранее учтенных объектов недвижимости», Положением о Государственном комитете по земельным ресурсам Донецкой Народной Республики, утвержденным Постановлением Совета Министров Донецкой Народной Республики от 17.12.2016 № 13-62,

**ПРИКАЗЫВАЮ:**

1. Утвердить Типовой регламент работы согласительной комиссии по согласованию местоположения границ земельных участков при выполнении комплексных кадастровых работ на территории Донецкой Народной Республики (прилагается).

2. Начальнику юридического отдела (Пархоменко) обеспечить направление настоящего Приказа для проведения государственной регистрации в

КОПИЯ ВЕРНА  
Начальник отдела документального, хозяйственного и организационного обеспечения  
*Васильев*  
(подпись) (Ф.И.О.)  
*20.02 2024*



установленном порядке в Министерство юстиции Донецкой Народной Республики.

3. Контроль за исполнением настоящего Приказа возложить на заместителя председателя Государственного комитета по земельным ресурсам Донецкой Народной Республики Волколупова Дмитрия Владимировича.

4. Настоящий Приказ вступает в силу со дня его официального опубликования.

Председатель



Н.В. Сигитова

КОПИЯ ВЕРНА  
Начальник отдела документального,  
хозяйственного и организационного обеспечения  
*С.В. Волколупов*  
(подпись) (Ф.И.О.)  
*20.04.2014* г.

УТВЕРЖДЕН

Приказом Государственного  
комитета по земельным ресурсам  
Донецкой Народной Республики  
от 20.02.2024 № 80

**ТИПОВОЙ РЕГЛАМЕНТ**  
**работы согласительной комиссии по согласованию местоположения**  
**границ земельных участков при выполнении комплексных кадастровых**  
**работ на территории Донецкой Народной Республики**

**I. Общие положения**

1.1. Настоящий Типовой регламент работы согласительной комиссии по согласованию местоположения границ земельных участков при выполнении комплексных кадастровых работ на территории Донецкой Народной Республики (далее - Типовой регламент) определяет общие правила по формированию состава согласительной комиссии по согласованию местоположения границ земельных участков при выполнении комплексных кадастровых работ на территории Донецкой Народной Республики (далее согласительная комиссия), основные полномочия и общие правила организации работы согласительной комиссии.

1.2. Согласительная комиссия в своей деятельности руководствуется Конституцией Российской Федерации, федеральными законами, указами и распоряжениями Президента Российской Федерации, постановлениями и распоряжениями Правительства Российской Федерации, другими федеральными нормативными правовыми актами, Конституцией Донецкой Народной Республики, Законами Донецкой Народной Республики, указами и распоряжениями Главы Донецкой Народной Республики, постановлениями и распоряжениями Правительства Донецкой Народной Республики, иными нормативными правовыми актами Донецкой Народной Республики, а также настоящим Типовым регламентом.

1.3. Согласительная комиссия формируется органом местного самоуправления муниципального образования, на территории которого выполняются комплексные кадастровые работы, в течение двадцати рабочих дней со дня заключения контракта на выполнение комплексных кадастровых работ или со дня получения извещения о начале выполнения комплексных кадастровых работ в случае финансирования выполнения таких работ за счет внебюджетных средств.

КОПИЯ ВЕРНА  
Начальник отдела документального,  
хозяйственного и организационного обеспечения  
*А.В. Селевко*  
(подпись) (Ф.И.О.)  
*20.02.2024*



1.4. Целью работы согласительной комиссии является согласование местоположения границ земельных участков при выполнении комплексных кадастровых работ.

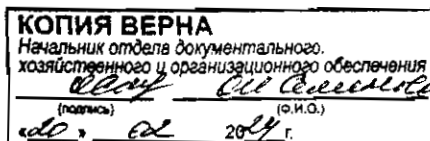
## II. Формирование состава согласительной комиссии

2.1. Согласительная комиссия состоит из председателя, заместителя председателя, секретаря и членов согласительной комиссии.

2.2. Председателем согласительной комиссии является глава муниципального образования, на территории которого выполняются комплексные кадастровые работы, либо уполномоченное им лицо.

2.3. В состав согласительной комиссии включаются по одному представителю от исполнительного органа Донецкой Народной Республики в сфере имущественных и земельных отношений; федеральных органов исполнительной власти, осуществляющих полномочия собственника в отношении соответствующих объектов недвижимости, находящихся в федеральной собственности; федерального органа исполнительной власти, осуществляющего функции по оказанию государственных услуг и управлению государственным имуществом в области лесных отношений, в случае, если объектами комплексных кадастровых работ являлись лесные участки из земель лесного фонда; органа местного самоуправления муниципального образования, на территории которых выполняются комплексные кадастровые работы; Управления Федеральной службы государственной регистрации, кадастра и картографии по Донецкой Народной Республике; саморегулируемой организации кадастровых инженеров.

В состав согласительной комиссии также включаются: представитель уполномоченного в области градостроительной деятельности органа местного самоуправления муниципального образования, на территориях которого выполняются комплексные кадастровые работы, либо, уполномоченное решением общего собрания членов товарищества собственников недвижимости (в том числе садоводческого или огороднического некоммерческого товарищества) либо членов потребительского кооператива (жилищного, жилищно-строительного или гаражного) либо иного гражданско-правового сообщества, указанного в пункте 3 части 6 статьи 42.2 Федерального закона от 24.07.2007 № 221-ФЗ «О кадастровой деятельности», в случае, если выполнение комплексных кадастровых работ финансируется за счет бюджетных средств, а в случае, если выполнение таких работ финансируется за счет внебюджетных средств, - заказчики комплексных кадастровых работ (их представитель).



### III. Полномочия согласительной комиссии, членов согласительной комиссии

3.1. К полномочиям согласительной комиссии относятся рассмотрение возражений заинтересованных лиц, указанных в части 3 статьи 39 Федерального закона от 24.07.2007 № 221-ФЗ «О кадастровой деятельности» (далее - заинтересованные лица), относительно местоположения границ земельных участков; подготовка заключения согласительной комиссии о результатах рассмотрения возражений заинтересованных лиц относительно местоположения границ земельных участков, в том числе о нецелесообразности изменения проекта карты-плана территории в случае необоснованности таких возражений или о необходимости изменения исполнителем комплексных кадастровых работ карты-плана территории в соответствии с такими возражениями; оформление акта согласования местоположения границ земельных участков при выполнении комплексных кадастровых работ; разъяснение заинтересованным лицам возможности разрешения земельного спора о местоположении границ земельных участков в судебном порядке.

3.2. Председатель согласительной комиссии возглавляет согласительную комиссию и руководит ее деятельностью; планирует деятельность согласительной комиссии, утверждает повестку дня заседаний согласительной комиссии; председательствует на заседаниях согласительной комиссии; организует рассмотрение вопросов повестки дня заседания согласительной комиссии; подписывает запросы, обращения и другие документы, направляемые согласительной комиссией.

3.3. Заместитель председателя согласительной комиссии осуществляет отдельные полномочия по поручению председателя согласительной комиссии, а также осуществляет полномочия председателя в его отсутствие.

3.4. Секретарь согласительной комиссии организует подготовку материалов для рассмотрения на заседаниях согласительной комиссии, обеспечивает ознакомление любых лиц с проектом карты-плана территории; формирует проект повестки дня заседания согласительной комиссии; уведомляет членов согласительной комиссии о времени и месте проведения, а также о повестке дня заседания согласительной комиссии, по их просьбе знакомит с материалами, подготовленными к заседанию согласительной комиссии; ведет протоколы заседаний согласительной комиссии и осуществляет их хранение; оформляет протоколы заседаний согласительной комиссии, заключение согласительной комиссии о результатах рассмотрения возражений относительно местоположения границ земельных участков, акт согласования местоположения границ при выполнении комплексных кадастровых работ; оформляет запросы, обращения и другие документы, направляемые от имени согласительной комиссии; направляет заказчику проект карты-плана территории для утверждения оформленный исполнителем комплексных кадастровых работ.

КОПИЯ ВЕРНА  
Исполнитель  
Исполнитель  
(ф.и.о.)  
2019 г.



территории в окончательной редакции и необходимые для его утверждения материалы заседания согласительной комиссии; осуществляет прием и регистрацию возражений от заинтересованных лиц относительно местоположения границ земельных участков, представленных в письменной форме в согласительную комиссию.

3.5. В отсутствие секретаря согласительной комиссии его полномочия возлагаются председателем комиссии на иного члена согласительной комиссии.

3.6. Члены согласительной комиссии вправе знакомиться с материалами, подготовленными к заседанию согласительной комиссии; вправе выступать и вносить предложения по рассматриваемым вопросам, в том числе о внесении поправок в проекты заключений согласительной комиссии или их доработке, о переносе рассмотрения вопроса на другое заседание согласительной комиссии; участвуют в голосовании по всем рассматриваемым вопросам; обязаны соблюдать конфиденциальность информации в отношении информации ограниченного доступа, ставшей им известной в связи с участием в деятельности согласительной комиссии.

3.7. Заседание согласительной комиссии является правомочным, если на нем присутствует не менее двух третей ее членов. Решения принимаются простым большинством голосов членов согласительной комиссии, присутствующих на заседании. Каждый член согласительной комиссии может иметь только один голос, передача полномочий одного члена согласительной комиссии другому ее члену не допускается. При равенстве голосов членов согласительной комиссии решающим является голос председательствующего на ее заседании.


#### IV. Порядок работы согласительной комиссии

4.1. Заседания согласительной комиссии проводятся в порядке предусмотренном статьей 42.10 Федерального закона от 24.07.2007 № 221-ФЗ «О кадастровой деятельности».

4.2. В целях согласования местоположения границ земельных участков, являющихся объектами комплексных кадастровых работ, на заседание согласительной комиссии приглашаются заинтересованные лица и исполнитель комплексных кадастровых работ.

4.3. Извещение о проведении заседания согласительной комиссии по вопросу согласования местоположения границ земельных участков (далее - извещение), содержащее в том числе уведомление о завершении подготовки проекта карты-плана территории, опубликовывается, размещается и направляется заказчиком комплексных кадастровых работ в случае, если выполнение комплексных кадастровых работ финансируется за счет бюджетных средств, и иным способом, уполномоченным на утверждение карты-

Начальник отдела документального  
обращения и информации  
[подпись] [И.О.]  
20. 02. 2014 г.




плана территории, в случае, если выполнение комплексных кадастровых работ финансируется за счет внебюджетных средств, способами, установленными статьей 42.7 Федерального закона от 24.07.2007 № 221-ФЗ «О кадастровой деятельности», пунктом 1.24 Указа врио Главы Донецкой Народной Республики от 16.08.2023 № 290 «Об особенностях внесения в Единый государственный реестр недвижимости сведений о ранее учтенных объектах недвижимости и выполнения комплексных кадастровых работ на территории Донецкой Народной Республики, а также выявления правообладателей ранее учтенных объектов недвижимости» для опубликования, размещения и направления извещения о начале выполнения комплексных кадастровых работ, в срок, установленный пунктом 1.27 Указа врио Главы Донецкой Народной Республики от 16.08.2023 № 290 «Об особенностях внесения в Единый государственный реестр недвижимости сведений о ранее учтенных объектах недвижимости и выполнения комплексных кадастровых работ на территории Донецкой Народной Республики, а также выявления правообладателей ранее учтенных объектов недвижимости». Примерная форма и содержание извещения о проведении заседания согласительной комиссии по вопросу согласования местоположения границ земельных участков при выполнении комплексных кадастровых работ утверждены приказом Министерства экономического развития Российской Федерации от 23.04.2015 № 254 «Об утверждении формы извещения о начале выполнения комплексных кадастровых работ и примерной формы и содержания извещения о проведении заседания согласительной комиссии по вопросу согласования местоположения границ земельных участков при выполнении комплексных кадастровых работ» зарегистрированным в Министерстве юстиции Российской Федерации 03.07.2015 под № 37894.

4.4. В целях обеспечения ознакомления заинтересованных лиц с установленным при выполнении комплексных кадастровых работ местоположением границ земельных участков заказчик комплексных кадастровых работ в случае, если выполнение комплексных кадастровых работ финансируется за счет бюджетных средств, или орган, уполномоченный на утверждение карты-плана территории, в случае, если выполнение комплексных кадастровых работ финансируется за счет внебюджетных средств размещает на своем официальном сайте в информационно-телекоммуникационной сети «Интернет» (при наличии официального сайта) проект карты-плана территории одновременно с извещением о проведении заседания согласительной комиссии по вопросу согласования местоположения границ земельных участков и направляет указанные документы в:

Правительство Донецкой Народной Республики, для размещения на его официальном сайте в информационно-телекоммуникационной сети «Интернет», в случае, если Правительство Донецкой Народной Республики не является заказчиком комплексных кадастровых работ;

Управление Федеральной службы государственной регистрации, кадастра и картографии по Донецкой Народной Республике для размещения

Начальник отдела документального обеспечения  
 (подпись) \_\_\_\_\_ (Ф.И.О.)  
 «20» \_\_\_\_\_ 2024 г.



на ее официальном сайте в информационно-телекоммуникационной сети «Интернет»;

согласительную комиссию.

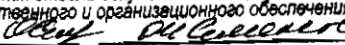
4.5. Согласительная комиссия обеспечивает ознакомление любых лиц с проектом карты-плана территории, в том числе в форме документа на бумажном носителе, в соответствии с регламентом работы согласительной комиссии.

4.6. На заседании согласительной комиссии представляется проект карты-плана территории, разъясняются результаты выполнения комплексных кадастровых работ, порядок согласования местоположения границ земельных участков и регламент работы согласительной комиссии.

4.7. При выполнении комплексных кадастровых работ согласование местоположения границ проводится в отношении земельных участков, местоположение границ которых подлежит обязательному согласованию в соответствии с Федеральным законом от 24.07.2007 № 221-ФЗ «О кадастровой деятельности».

4.8. Возражения заинтересованного лица, указанного в части 3 статьи 39 Федерального закона от 24.07.2007 № 221-ФЗ «О кадастровой деятельности», относительно местоположения границ земельных участков (далее - возражения заинтересованных лиц), могут быть представлены в письменной форме в согласительную комиссию в период со дня опубликования извещения о проведении совещания согласительной комиссии до дня проведения данного заседания, а также в срок, установленный пунктом 1.28 Указа врио Главы Донецкой Народной Республики от 16.08.2023 № 290 «Об особенностях внесения в Единый государственный реестр недвижимости сведений о ранее учтенных объектах недвижимости и выполнения комплексных кадастровых работ на территории Донецкой Народной Республики, а также выявления правообладателей ранее учтенных объектов недвижимости».

4.9. Возражения заинтересованных лиц должны содержать сведения о лице, направившем данные возражения, в том числе фамилию, имя и отчество (последнее - при наличии), а также адрес правообладателя и (или) адрес электронной почты правообладателя, реквизиты документа, удостоверяющего его личность, обоснование причин его несогласия с местоположением границ земельного участка, кадастровый номер земельного участка (при наличии) или обозначение образуемого земельного участка в соответствии с проектом карты-плана территории, а также приложенные к указанным возражениям копии документов, подтверждающих право лица, направившего данные возражения, на такой земельный участок, или иные документы, устанавливающие или удостоверяющие право на такой земельный участок, а также документы,

Начальник отдела документального, хозяйственного и организационного обеспечения  
  
 (подпись) (Ф.И.О.)  
 20. 04. 2024 г.





определяющие или определявшие местоположение границ при образовании такого земельного участка (при наличии).

4.10. К возражениям заинтересованных лиц прилагается письменное согласие заинтересованного лица на обработку персональных данных, оформленное в соответствии с требованиями Федерального закона от 27.07.2006 № 152-ФЗ «О персональных данных».

4.11. При согласовании местоположения границ или частей границ земельного участка в рамках выполнения комплексных кадастровых работ местоположение таких границ или их частей считается:

согласованным, если возражения относительно местоположения границ или частей границ земельного участка не представлены заинтересованными лицами, а также в случае, если местоположение таких границ или частей границ установлено на основании вступившего в законную силу судебного акта, в том числе в связи с рассмотрением земельного спора о местоположении границ земельного участка;

спорным, если возражения относительно местоположения границ или частей границ земельного участка представлены заинтересованными лицами, за исключением случаев, если земельный спор о местоположении границ земельного участка был разрешен в судебном порядке.

4.12. По результатам работы согласительной комиссии составляются протокол заседания согласительной комиссии, форма и содержание которого утверждены приказом Министерства экономического развития Российской Федерации от 20.04.2015 № 244 «Об утверждении формы и содержания протокола заседания согласительной комиссии по вопросу согласования местоположения границ земельных участков при выполнении комплексных кадастровых работ», зарегистрированным в Министерстве юстиции Российской Федерации 07.07.2015 под № 37923, и заключение согласительной комиссии о результатах рассмотрения возражений относительно местоположения границ земельных участков, которое содержит:


краткое изложение возражений заинтересованных лиц;

информацию о материалах, представленных в согласительную комиссию;

выводы согласительной комиссии по результатам рассмотрения возражений заинтересованных лиц, в том числе о нецелесообразности изменения проекта карты-плана территории в случае необоснованности таких возражений или о необходимости изменения исполнителем комплексных кадастровых работ карты-плана территории в соответствии с такими возражениями.

4.13. Акт согласования местоположения границ земельных участков при выполнении комплексных кадастровых работ (далее - акт согласования) оформляется согласительной комиссией по форме, утвержденной приказом

КОПИЯ ВЕРНА  
Начальник отдела документального,  
хозяйственного и организационного обеспечения  
*С.С. Сидорова*  
(подпись) (И.О.)  
20.02.2017 г.



Федеральной службы государственной регистрации, кадастра и картографии от 04.08.2021 № П/0337 «Об установлении формы карты-плана территории, формы акта согласования местоположения границ земельных участков при выполнении комплексных кадастровых работ и требований к их подготовке», зарегистрированным Министерством юстиции Российской Федерации 23.12.2021 под регистрационным № 66519, в течение пяти рабочих дней со дня проведения заседания согласительной комиссии в форме документа на бумажном носителе, который хранится органом, сформировавшим согласительную комиссию. Акт согласования заверяется подписью председательствующего на заседании согласительной комиссии и оттиском печати органа местного самоуправления, которым сформирована согласительная комиссия.

4.14. Не позднее трех рабочих дней со дня заседания согласительной комиссии секретарь согласительной комиссии направляет заказным письмом или в электронной форме (по выбору заинтересованного лица) копию заключения согласительной комиссии о результатах рассмотрения возражений относительно местоположения границ земельных участков в адрес заинтересованных лиц.


4.15. В случае принятия согласительной комиссией решения о необходимости внесения исполнителем комплексных кадастровых работ изменений в проект карты-плана территории в связи с обоснованностью возражений заинтересованных лиц протокол заседания согласительной комиссии и соответствующее заключение согласительной комиссии направляются исполнителю комплексных кадастровых работ в течение трех рабочих дней со дня заседания согласительной комиссии.

4.16. Проект карты-плана территории в окончательной редакции направляется исполнителем комплексных кадастровых работ в адрес согласительной комиссии в течение десяти рабочих дней, с даты поступления документов, предусмотренных пунктом 4.15 настоящего раздела Типового регламента.

4.17. В течение двадцати рабочих дней со дня истечения срока представления предусмотренных пунктом 4.8 настоящего раздела Типового регламента возражений согласительная комиссия направляет в орган, уполномоченный на утверждение карты-плана территории, для утверждения оформленный исполнителем комплексных кадастровых работ проект карты-плана территории в окончательной редакции и необходимые для его утверждения материалы заседания согласительной комиссии.

4.18. Земельные споры о местоположении границ земельных участков, не урегулированные в результате согласования местоположения границ земельных участков, в отношении которых выполнены комплексные кадастровые работы, после оформления акта согласования разрешаются в судебном порядке.

КОПИЯ ВЕРНА  
 Является копией документа, заверенного  
 хозяйственного и организационного обеспечения  
 (подпись) \_\_\_\_\_ (ф.и.о.)  
 \_\_\_\_\_ г.



Наличие или отсутствие утвержденного заключения согласительной комиссии не препятствует обращению в суд для разрешения земельных споров о местоположении границ земельных участков, расположенных на территории, на которой выполняются комплексные кадастровые работы.

4.19. Секретарь согласительной комиссии в срок, указанный в пункте 4.17 настоящего Типового регламента, оформляет протокол заседания согласительной комиссии и направляет его всем членам согласительной комиссии и заказчику комплексных кадастровых работ.

**КОПИЯ ВЕРНА**  
Начальник отдела документального,  
хозяйственного и организационного обеспечения  
*С.А. Сидорова*  
(подпись) (Ф.И.О.)  
*2014* г.

