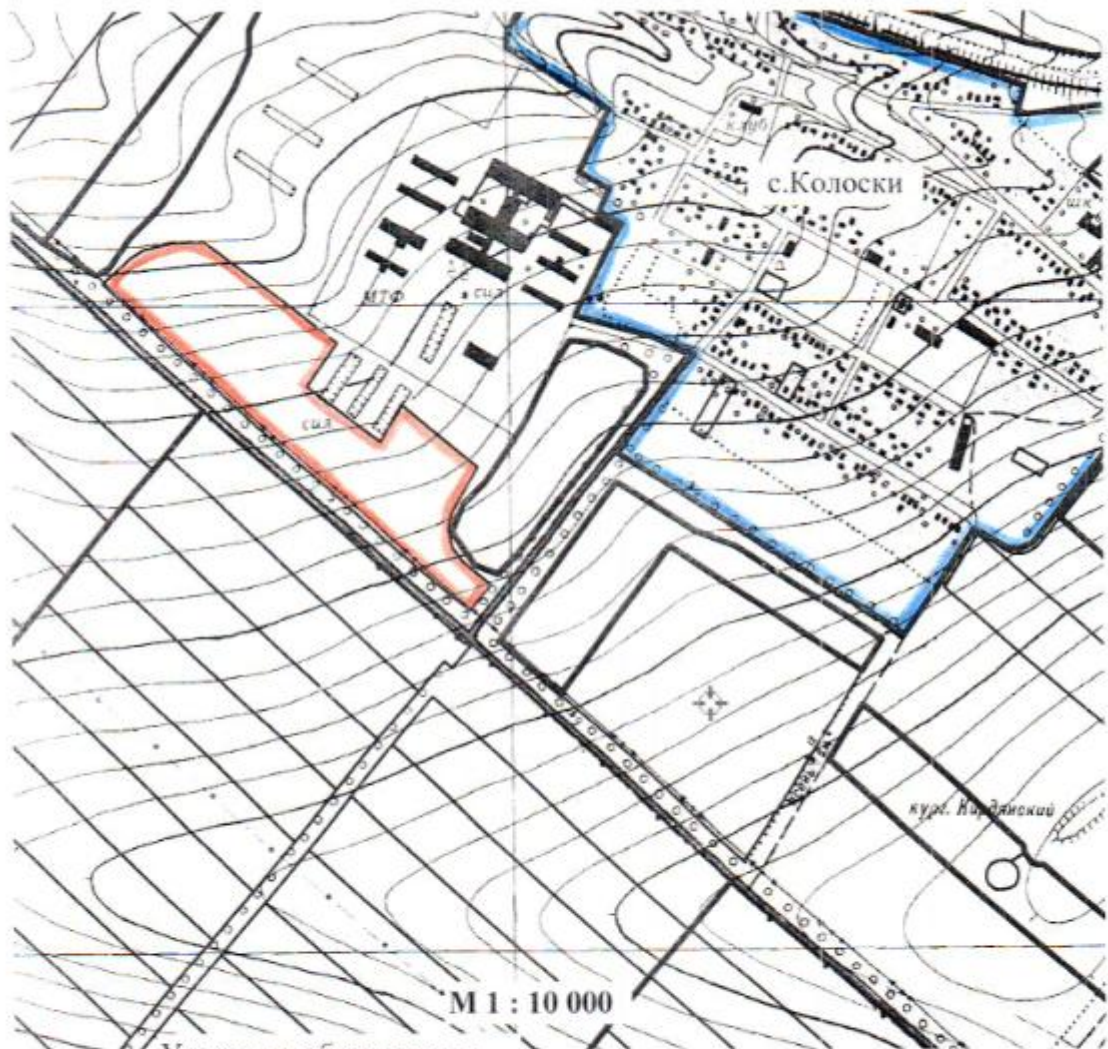




01 апреля 2021 года в Госкомзем ДНР поступило ходатайство о предоставлении разрешения на разработку проекта землеустройства по отводу земельного участка ориентировочной площадью 10,5000 га пашни из земель запаса сельскохозяйственного назначения государственной собственности за границами населенных пунктов на территории Новозарьевского сельского совета Старобешевского района Донецкой Народной Республики в аренду сроком на 10 лет для ведения товарного сельскохозяйственного производства.



Условные обозначения:

-  - границы земельного участка кадастровый номер 1424583500:08:000:1882, земли сельскохозяйственного назначения, площадью - 10,5 га, (пашня) находящегося в запасе;
-  - границы административно-территориальных единиц.