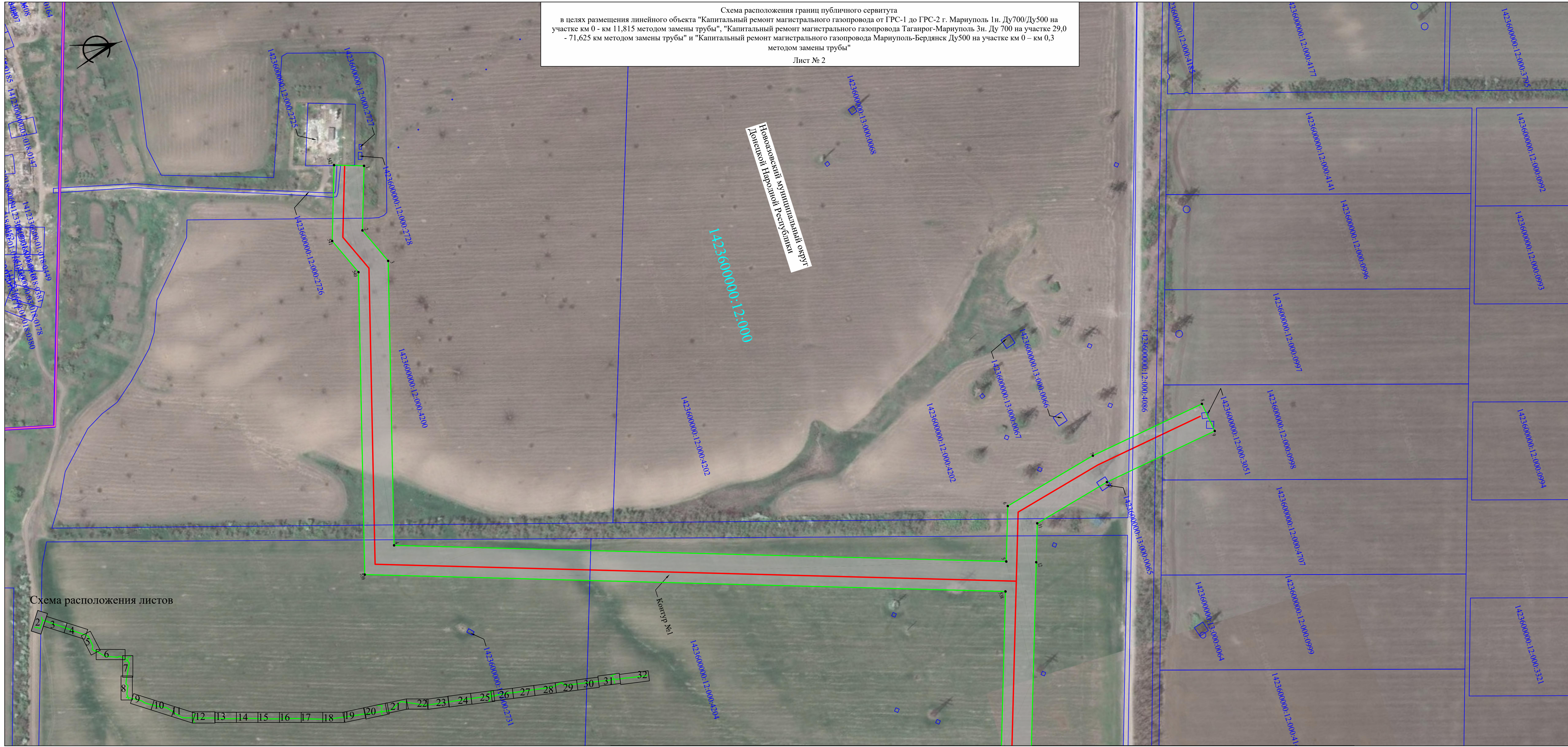


Схема расположения границ публичного сервитута
в целях размещения линейного объекта "Капитальный ремонт магистрального газопровода от ГРС-1 до ГРС-2 г. Мариуполь 1н. Ду700/Ду500 на
участке км 0 - км 11,815 методом замены трубы", "Капитальный ремонт магистрального газопровода Таганрог-Мариуполь 3н. Ду 700 на участке 29,0
- 71,625 км методом замены трубы" и "Капитальный ремонт магистрального газопровода Мариуполь-Бердянск Ду500 на участке км 0 – км 0,3
методом замены трубы"
Лист № 2



Новоазовский муниципальный округ
Донецкой Народной Республики

Схема расположения листов



Схема расположения границ публичного сервитута
в целях размещения линейного объекта "Капитальный ремонт магистрального газопровода от ГРС-1 до ГРС-2 г. Мариуполь 1н. Ду700/Ду500 на
участке км 0 - км 11,815 методом замены трубы", "Капитальный ремонт магистрального газопровода Таганрог-Мариуполь 3н. Ду 700 на участке 29,0
- 71,625 км методом замены трубы" и "Капитальный ремонт магистрального газопровода Мариуполь-Бердянск Ду500 на участке км 0 – км 0,3
методом замены трубы"
Лист № 3

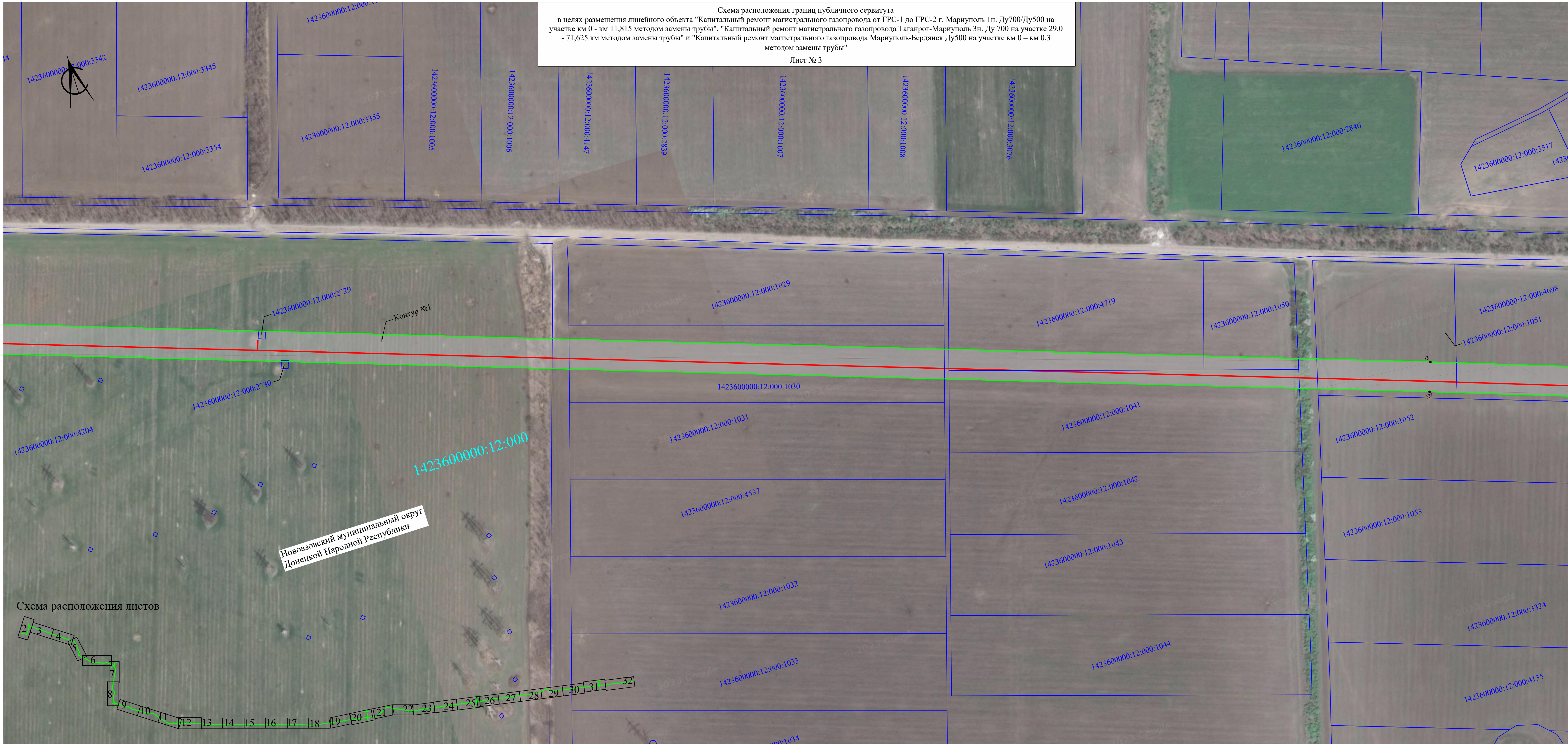


Схема расположения границ публичного сервитута
в целях размещения линейного объекта "Капитальный ремонт магистрального газопровода от ГРС-1 до ГРС-2 г. Мариуполь 1н. Ду700/Ду500 на
участке км 0 - км 11,815 методом замены трубы", "Капитальный ремонт магистрального газопровода Таганрог-Мариуполь 3н. Ду 700 на участке 29,0
- 71,625 км методом замены трубы" и "Капитальный ремонт магистрального газопровода Мариуполь-Бердянск Ду500 на участке км 0 – км 0,3
методом замены трубы"

Лист № 4

Новоазовский муниципальный округ
Донецкой Народной Республики



Схема расположения листов

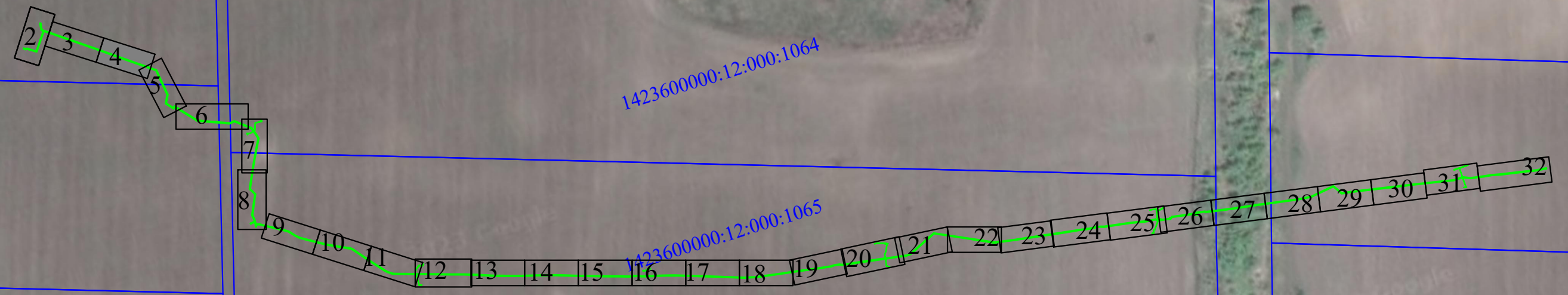


Схема расположения границ публичного сервитута
в целях размещения линейного объекта "Капитальный ремонт магистрального газопровода от ГРС-1 до ГРС-2 г. Мариуполь 1н. Ду700/Ду500 на
участке км 0 - км 11,815 методом замены трубы", "Капитальный ремонт магистрального газопровода Таганрог-Мариуполь 3н. Ду 700 на участке 29,0
- 71,625 км методом замены трубы" и "Капитальный ремонт магистрального газопровода Мариуполь-Бердянск Ду500 на участке км 0 – км 0,3
методом замены трубы"
Лист № 5

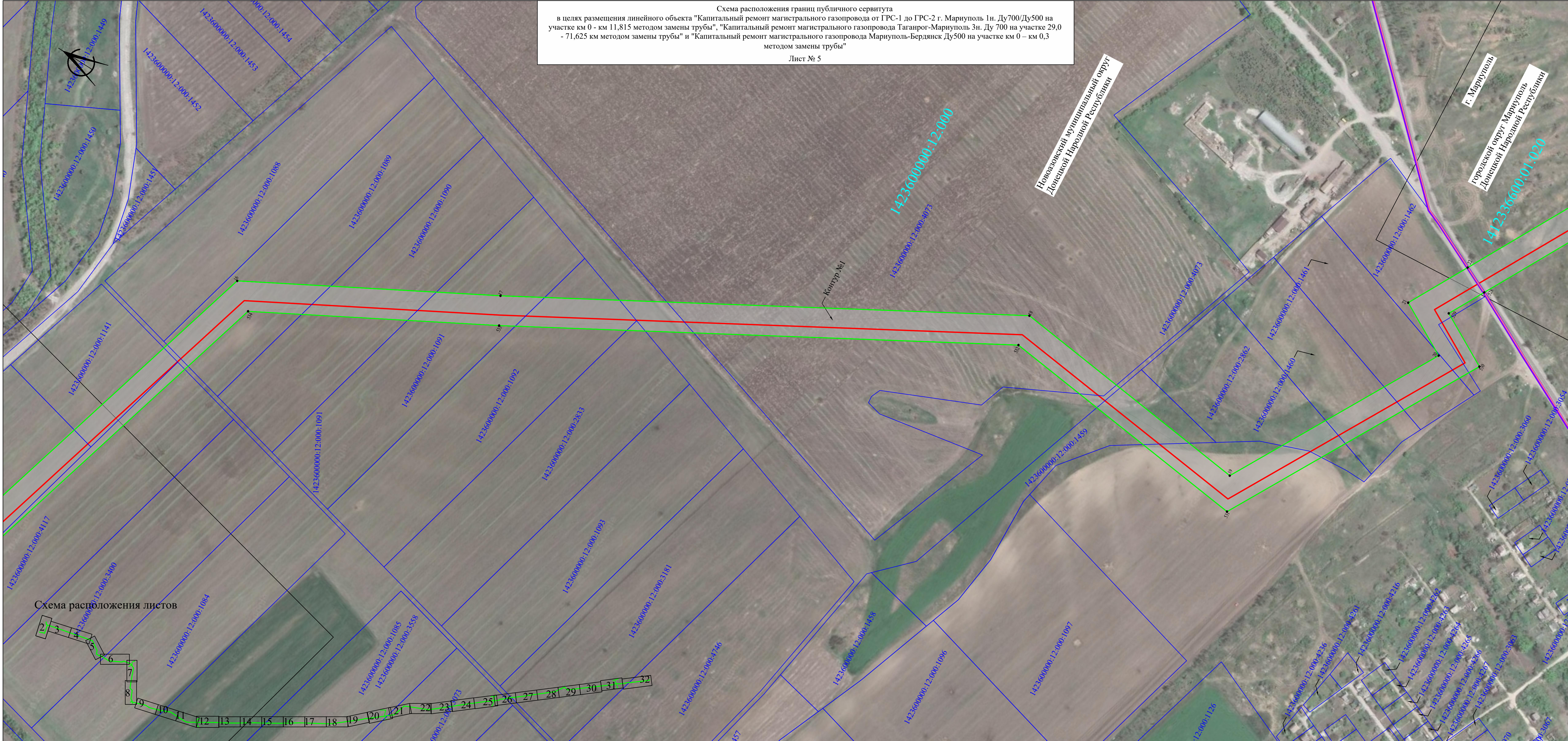


Схема расположения листов



00:12:000:1462

г. Мариуполь



городской округ Мариуполь
Донецкой Народной Республики

1412336600:01:020

Схема расположения границ публичного сервитута
в целях размещения линейного объекта "Капитальный ремонт магистрального газопровода от ГРС-1 до ГРС-2 г. Мариуполь 1н. Ду700/Ду500 на
участке км 0 - км 11,815 методом замены трубы", "Капитальный ремонт магистрального газопровода Таганрог-Мариуполь 3н. Ду 700 на участке 29,0
- 71,625 км методом замены трубы" и "Капитальный ремонт магистрального газопровода Мариуполь-Бердянск Ду500 на участке км 0 - км 0,3
методом замены трубы"
Лист № 6


Контур №1

городской округ Мариуполь
Донецкой Народной Республики

пгт Сартана

пгт Сартана

Схема расположения листов



00:4019
00:01:019:0040
9:0056
86600:01:019:0045

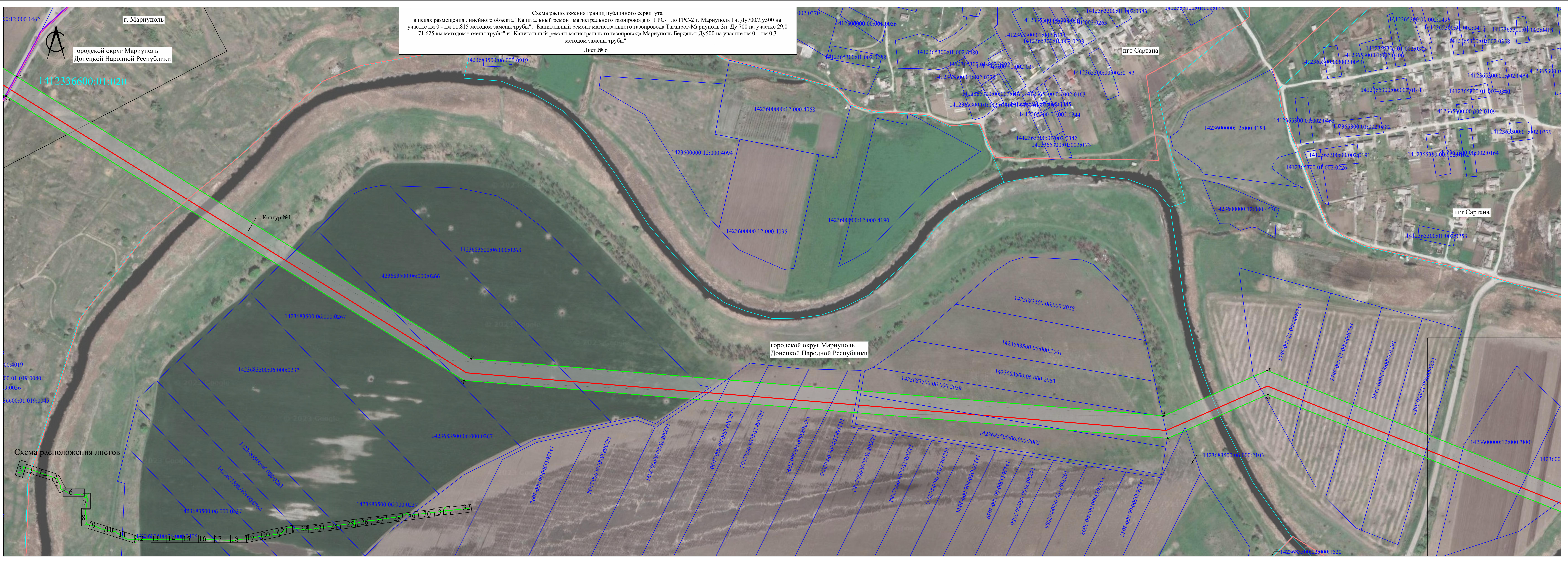
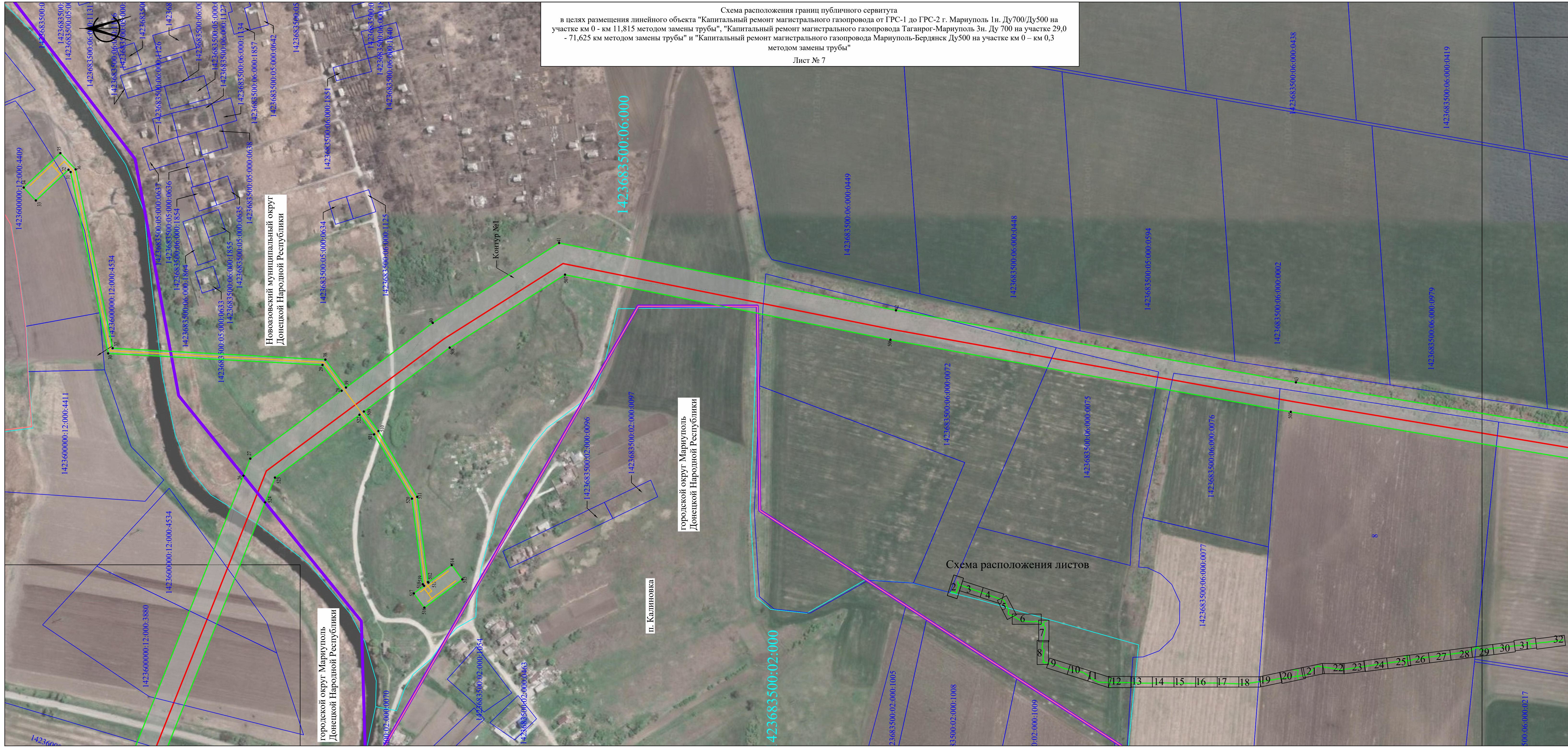


Схема расположения границ публичного сервитута
в целях размещения линейного объекта "Капитальный ремонт магистрального газопровода от ГРС-1 до ГРС-2 г. Мариуполь 1н. Ду700/Ду500 на
участке км 0 - км 11,815 методом замены трубы", "Капитальный ремонт магистрального газопровода Таганрог-Мариуполь 3н. Ду 700 на участке 29,0
- 71,625 км методом замены трубы" и "Капитальный ремонт магистрального газопровода Мариуполь-Бердянск Ду500 на участке км 0 – км 0,3
методом замены трубы"
Лист № 7



Новоазовский муниципальный округ
Донецкой Народной Республики

городской округ Мариуполь
Донецкой Народной Республики

п. Калиновка

Схема расположения листов

городской округ Мариуполь
Донецкой Народной Республики

Схема расположения границ публичного сервитута
в целях размещения линейного объекта "Капитальный ремонт магистрального газопровода от ГРС-1 до ГРС-2 г. Мариуполь 1н. Ду700/Ду500 на
участке км 0 - км 11,815 методом замены трубы", "Капитальный ремонт магистрального газопровода Таганрог-Мариуполь 3н. Ду 700 на участке 29,0
- 71,625 км методом замены трубы" и "Капитальный ремонт магистрального газопровода Мариуполь-Бердянск Ду500 на участке км 0 – км 0,3
методом замены трубы"
Лист № 8

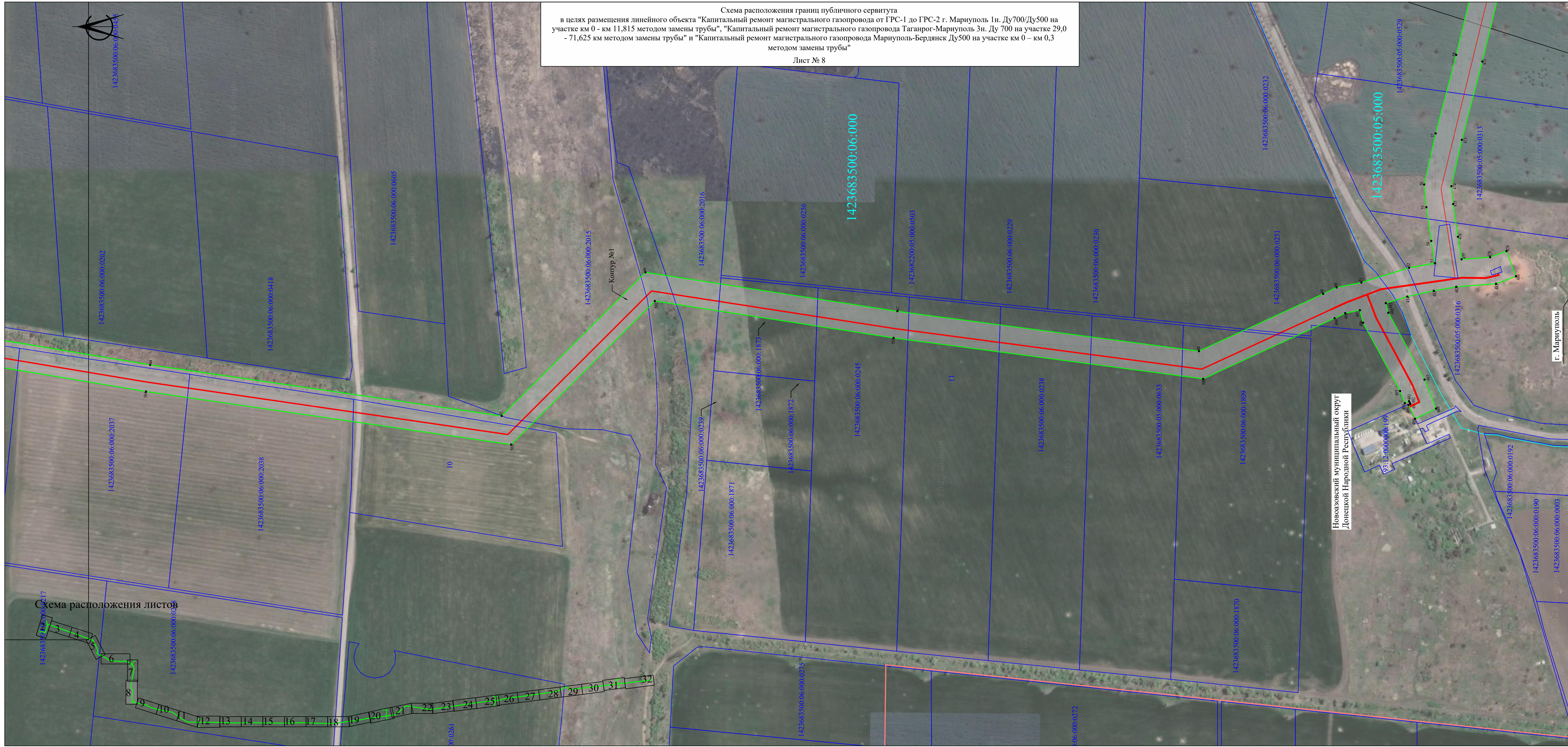


Схема расположения листов



Нововосский муниципальный округ
Донецкой Народной Республики

г. Мариуполь

Схема расположения границ публичного сервитута
в целях размещения линейного объекта "Капитальный ремонт магистрального газопровода от ГРС-1 до ГРС-2 г. Мариуполь 1н. Ду700/Ду500 на
участке км 0 - км 11,815 методом замены трубы", "Капитальный ремонт магистрального газопровода Таганрог-Мариуполь 3н. Ду 700 на участке 29,0
- 71,625 км методом замены трубы" и "Капитальный ремонт магистрального газопровода Мариуполь-Бердянск Ду500 на участке км 0 – км 0,3
методом замены трубы"
Лист № 9

Новозовский муниципальный округ
Донецкой Народной Республики

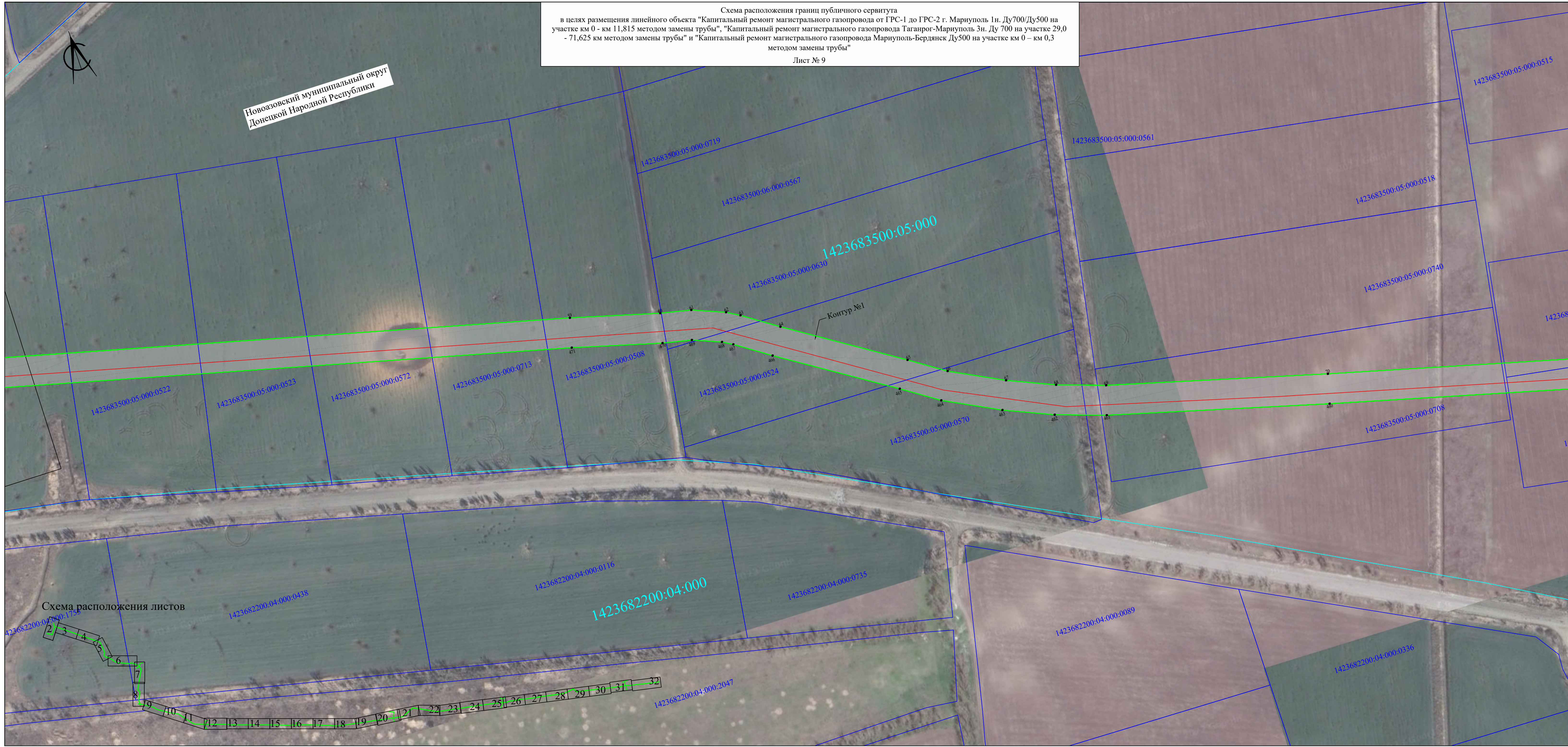


Схема расположения листов



Схема расположения границ публичного сервитута
в целях размещения линейного объекта "Капитальный ремонт магистрального газопровода от ГРС-1 до ГРС-2 г. Мариуполь 1н. Ду700/Ду500 на
участке км 0 - км 11,815 методом замены трубы", "Капитальный ремонт магистрального газопровода Таганрог-Мариуполь 3н. Ду 700 на участке 29,0
- 71,625 км методом замены трубы" и "Капитальный ремонт магистрального газопровода Мариуполь-Бердянск Ду500 на участке км 0 – км 0,3
методом замены трубы"
Лист № 10

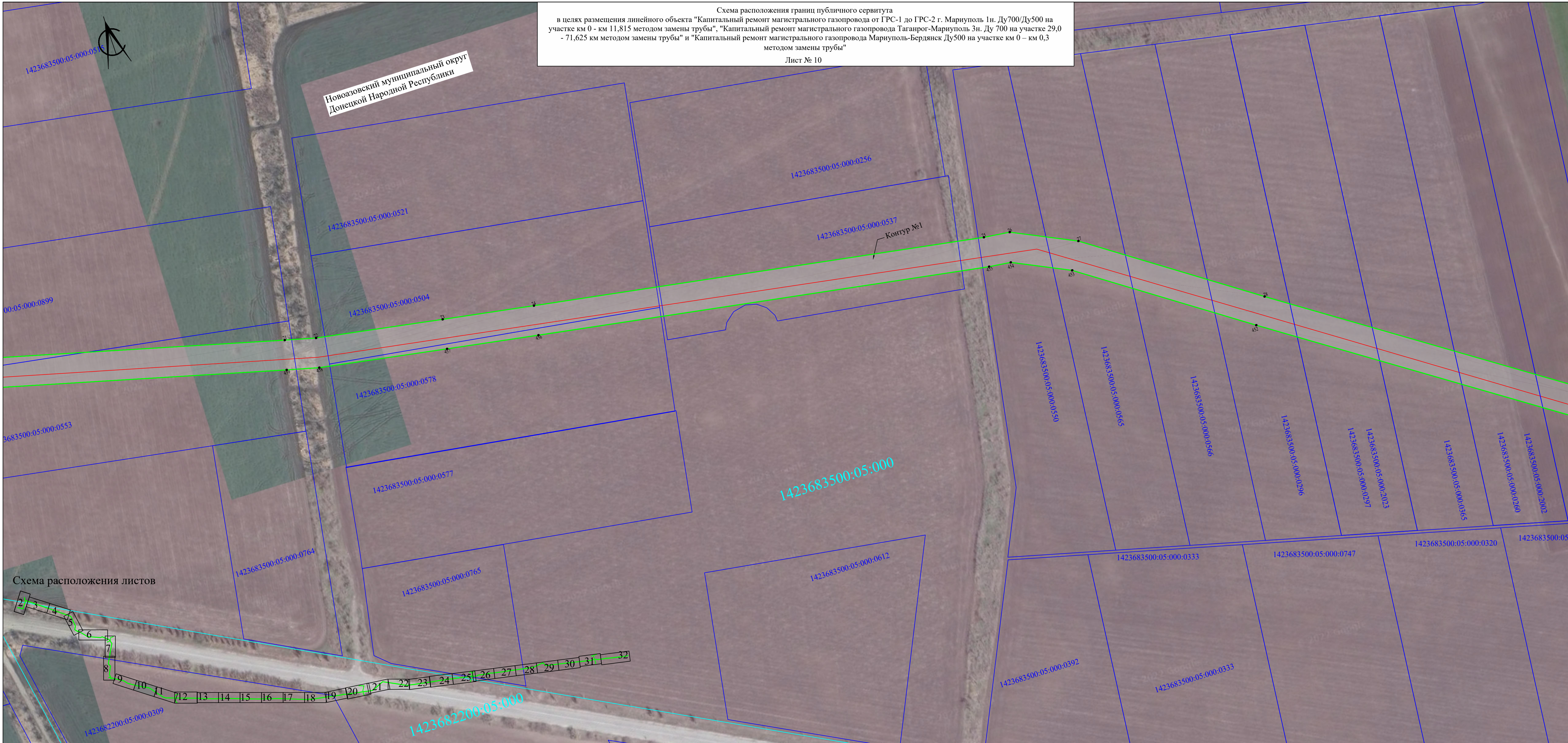


Схема расположения листов

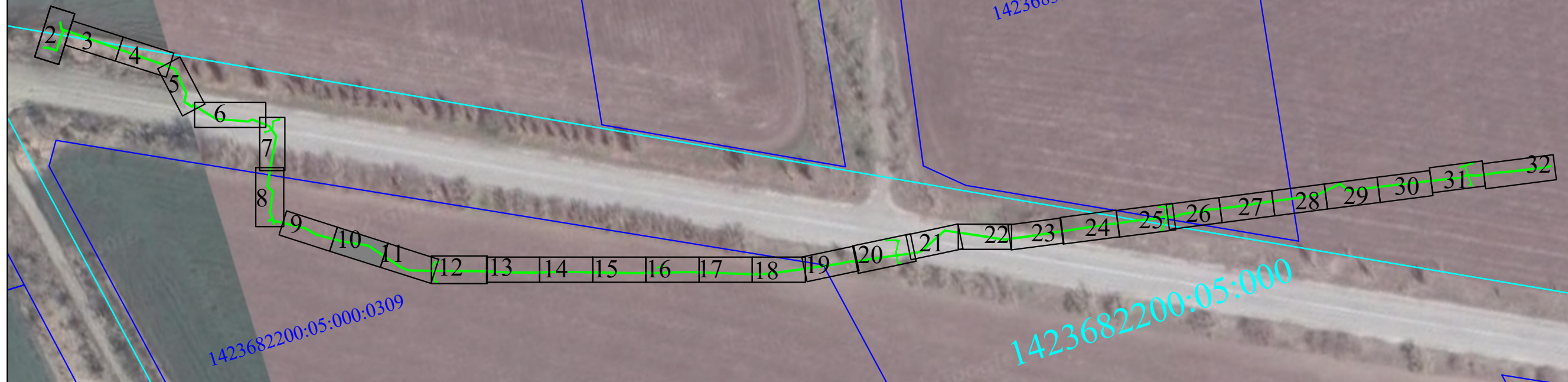


Схема расположения границ публичного сервитута
в целях размещения линейного объекта "Капитальный ремонт магистрального газопровода от ГРС-1 до ГРС-2 г. Мариуполь 1н. Ду700/Ду500 на
участке км 0 - км 11,815 методом замены трубы", "Капитальный ремонт магистрального газопровода Таганрог-Мариуполь 3н. Ду 700 на участке 29,0
- 71,625 км методом замены трубы" и "Капитальный ремонт магистрального газопровода Мариуполь-Бердянск Ду500 на участке км 0 – км 0,3
методом замены трубы"
Лист № 11

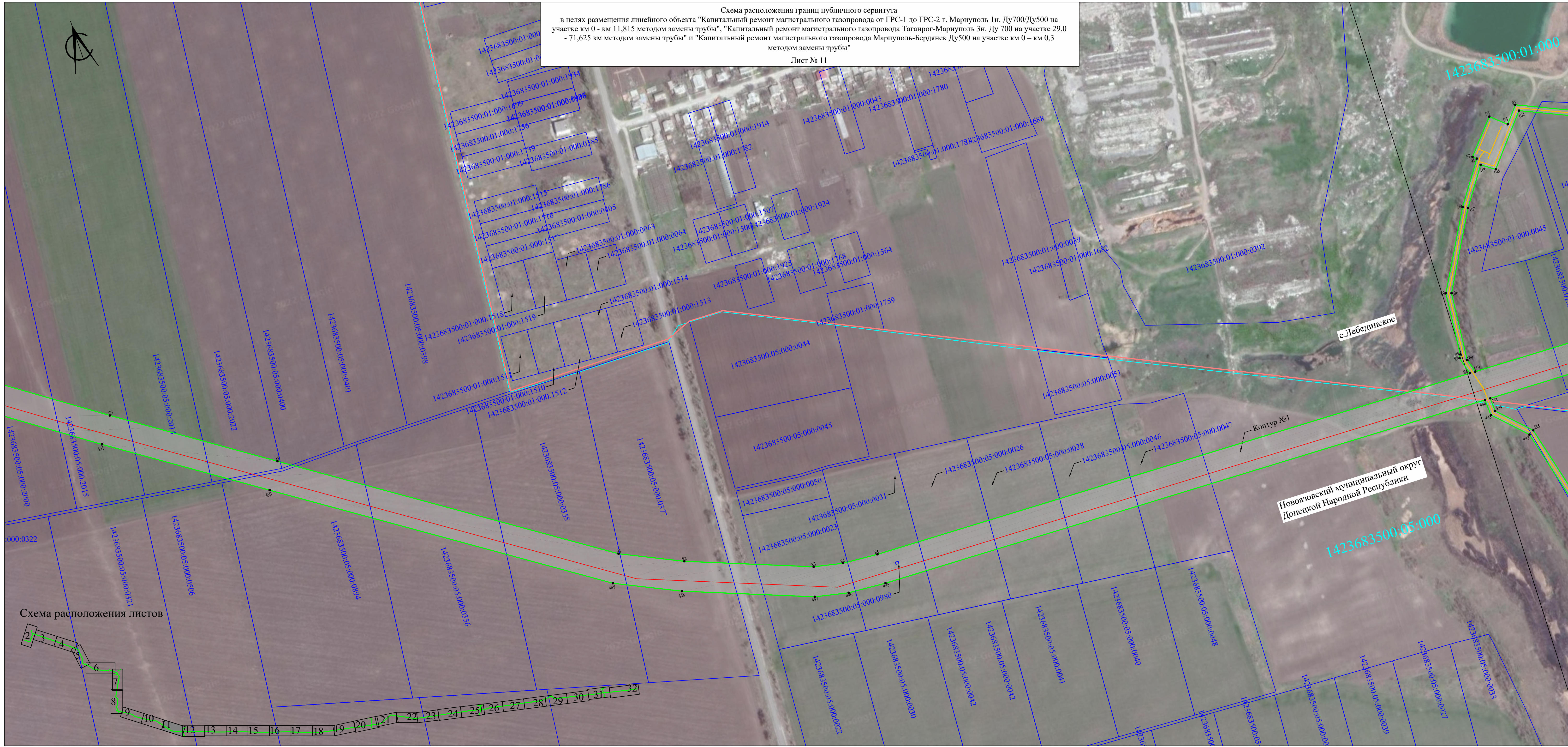


Схема расположения листов



Схема расположения границ публичного сервитута
в целях размещения линейного объекта "Капитальный ремонт магистрального газопровода от ГРС-1 до ГРС-2 г. Мариуполь 1н. Ду700/Ду500 на
участке км 0 - км 11,815 методом замены трубы", "Капитальный ремонт магистрального газопровода Таганрог-Мариуполь 3н. Ду 700 на участке 29,0
- 71,625 км методом замены трубы" и "Капитальный ремонт магистрального газопровода Мариуполь-Бердянск Ду500 на участке км 0 – км 0,3
методом замены трубы"
Лист № 12

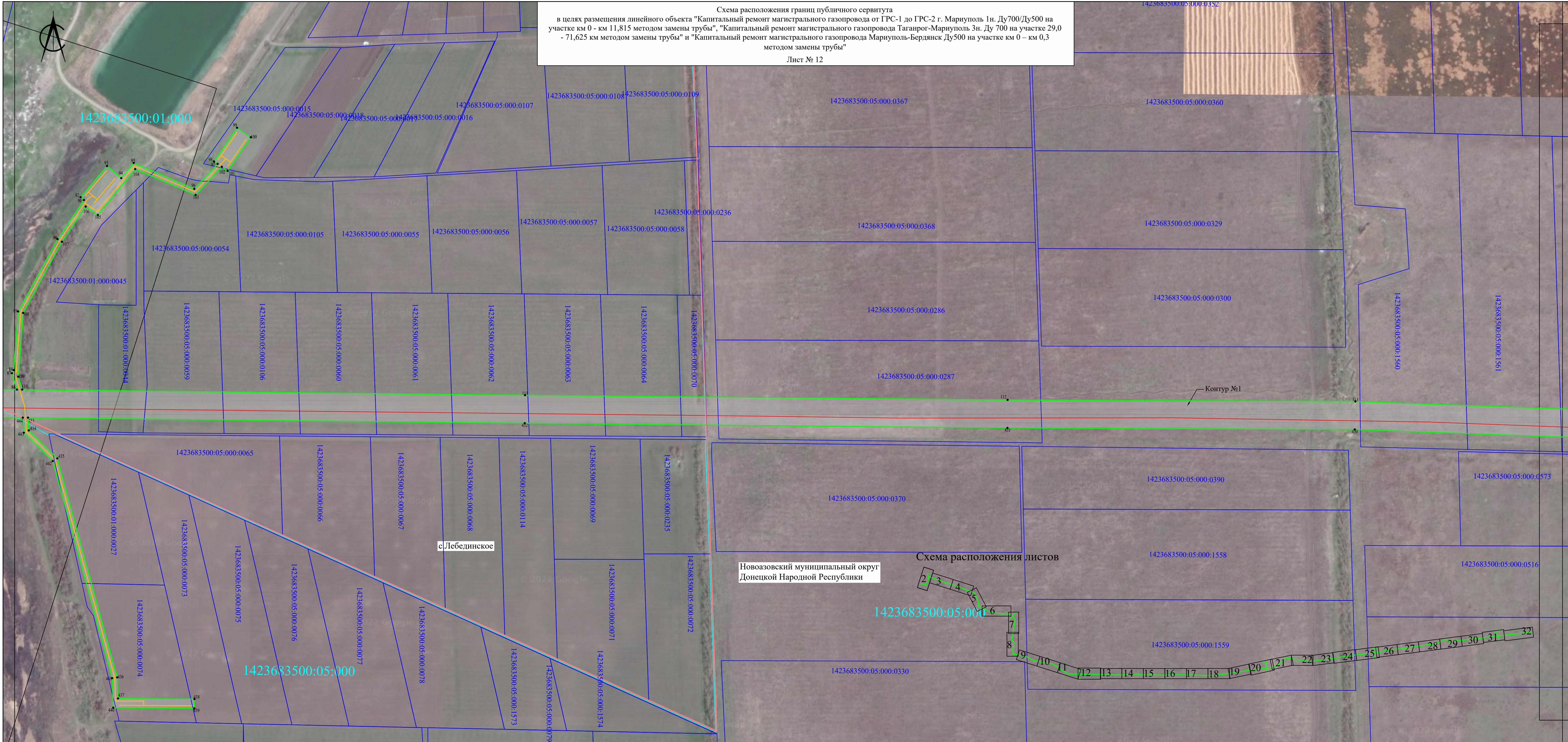
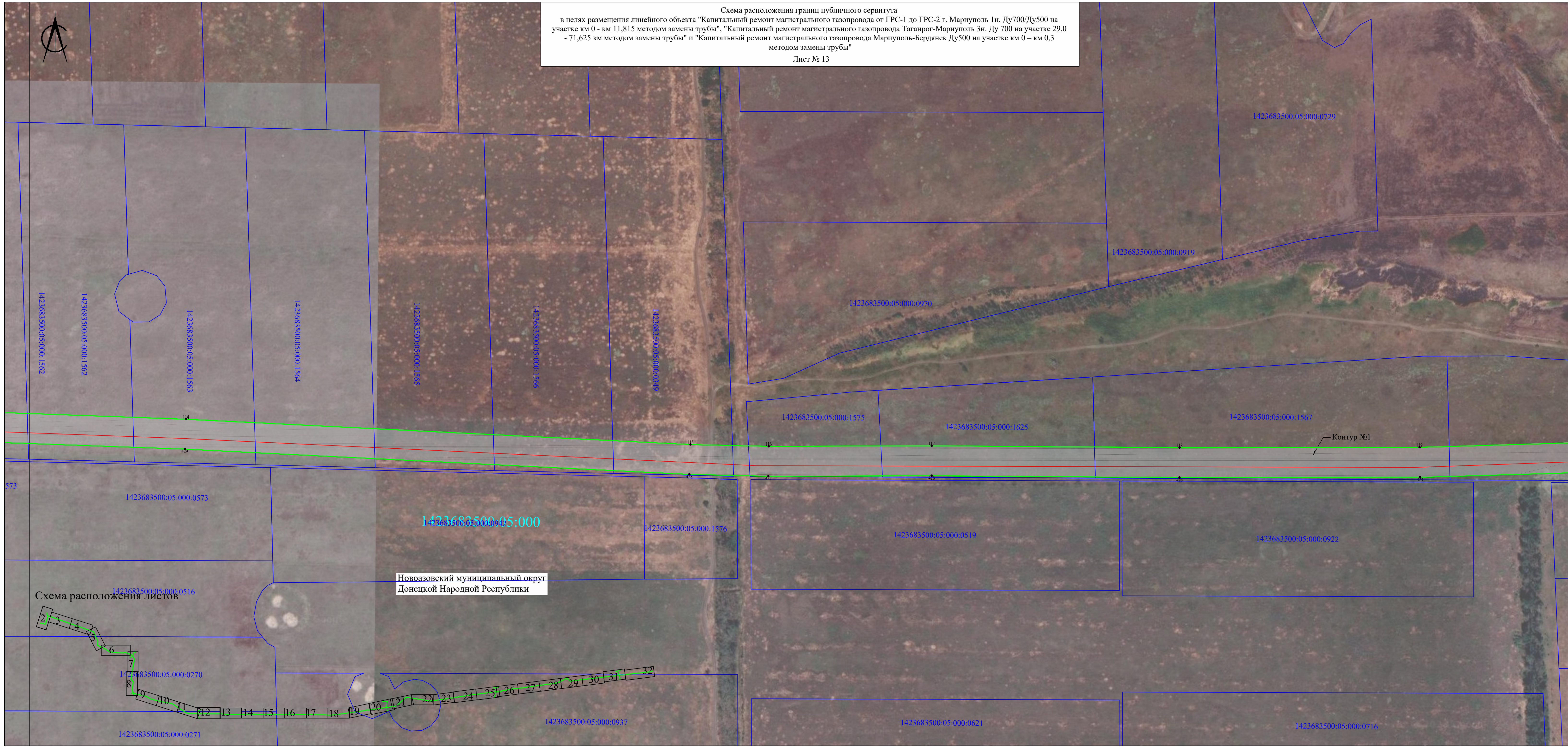


Схема расположения границ публичного сервитута
в целях размещения линейного объекта "Капитальный ремонт магистрального газопровода от ГРС-1 до ГРС-2 г. Мариуполь 1н. Ду700/Ду500 на
участке км 0 - км 11,815 методом замены трубы", "Капитальный ремонт магистрального газопровода Таганрог-Мариуполь 3н. Ду 700 на участке 29,0
- 71,625 км методом замены трубы" и "Капитальный ремонт магистрального газопровода Мариуполь-Бердянск Ду500 на участке км 0 – км 0,3
методом замены трубы"
Лист № 13



Новоазовский муниципальный округ
Донецкой Народной Республики

Схема расположения листов






Схема расположения границ публичного сервитута
в целях размещения линейного объекта "Капитальный ремонт магистрального газопровода от ГРС-1 до ГРС-2 г. Мариуполь 1н. Ду700/Ду500 на
участке км 0 - км 11,815 методом замены трубы", "Капитальный ремонт магистрального газопровода Таганрог-Мариуполь 3н. Ду 700 на участке 29,0
- 71,625 км методом замены трубы" и "Капитальный ремонт магистрального газопровода Мариуполь-Бердянск Ду500 на участке км 0 – км 0,3
методом замены трубы"
Лист № 14

1423686800:04:000:0753

1423686800:04:000:0755

1423686800:04:000:0723

1423686800:04:000

1423683500:05:000

1423683500:05:000:1568

21

Контур №1

22

26

30

1423686800:04:000:0032

27

23

24

28

25

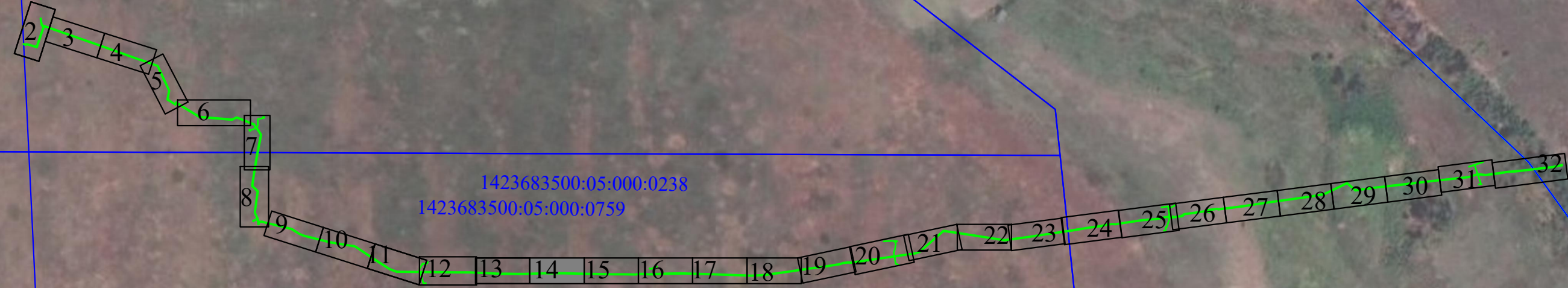
29

Новоазовский муниципальный округ
Донецкой Народной Республики

1423683500:05:000:0907

Схема расположения листов

1423683500:05:000:0758



1423683500:05:000:0238

1423683500:05:000:0759



Схема расположения границ публичного сервитута
в целях размещения линейного объекта "Капитальный ремонт магистрального газопровода от ГРС-1 до ГРС-2 г. Мариуполь 1н. Ду700/Ду500 на
участке км 0 - км 11,815 методом замены трубы", "Капитальный ремонт магистрального газопровода Таганрог-Мариуполь 3н. Ду 700 на участке 29,0
- 71,625 км методом замены трубы" и "Капитальный ремонт магистрального газопровода Мариуполь-Бердянск Ду500 на участке км 0 – км 0,3
методом замены трубы"
Лист № 15

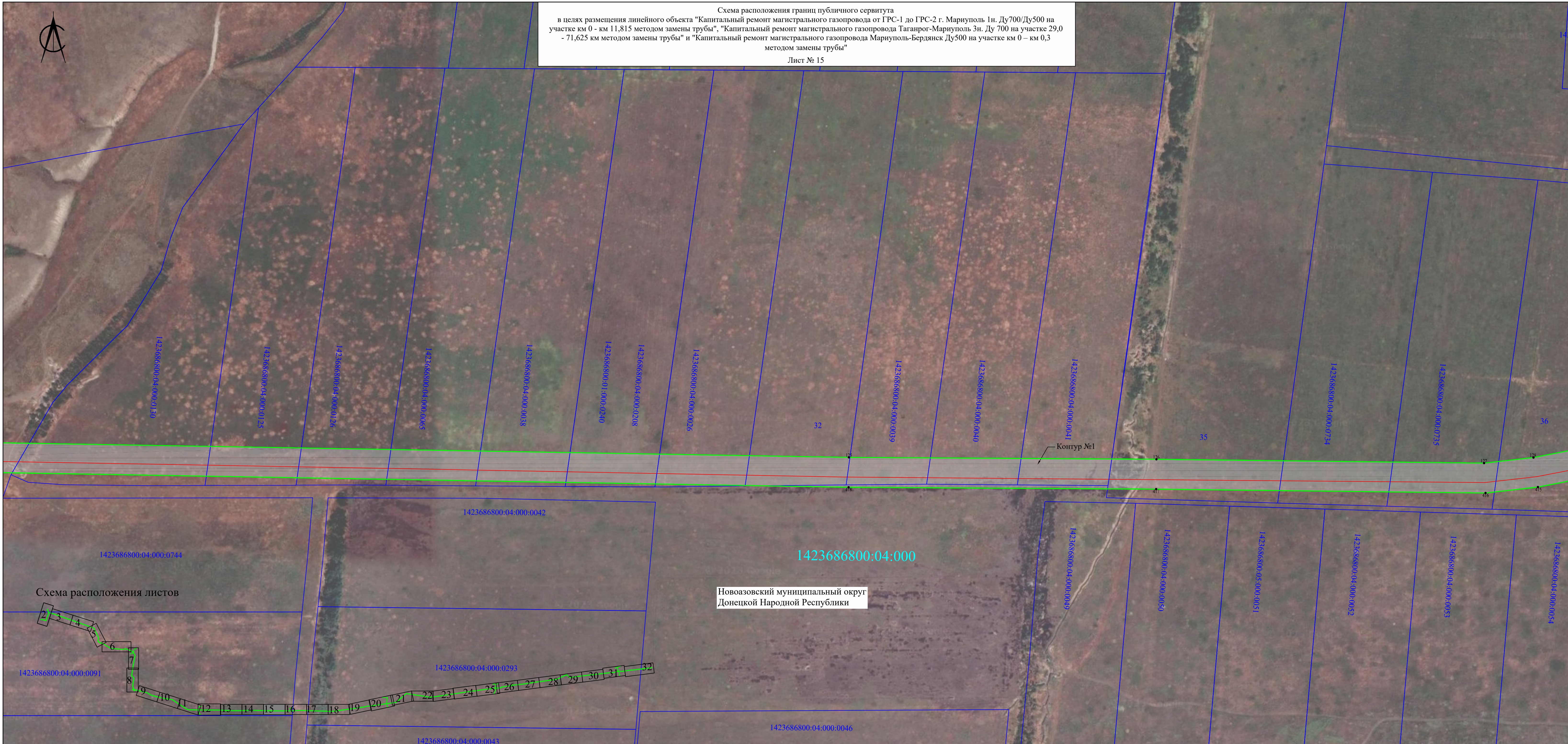



Схема расположения листов



Новоазовский муниципальный округ
Донецкой Народной Республики

Схема расположения границ публичного сервитута
в целях размещения линейного объекта "Капитальный ремонт магистрального газопровода от ГРС-1 до ГРС-2 г. Мариуполь
участке км 0 - км 11,815 методом замены трубы", "Капитальный ремонт магистрального газопровода Таганрог-Мариуполь 3н. Ду 700 на участке 29,0
- 71,625 км методом замены трубы" и "Капитальный ремонт магистрального газопровода Мариуполь-Бердянск Ду500 на участке км 0 – км 0,3
методом замены трубы"
Лист № 16

с. Саханка



1423686800:04:000

1423686800:04:000:0730

Контур №2

1423686800:05:000

Контур №1

- 1423686800:05:000:0703
- 1423686800:05:000:0704
- 1423686800:05:000:0705
- 1423686800:05:000:0706

1423686800:05:000:0707

Новоазовский муниципальный округ
Донецкой Народной Республики

Схема расположения листов






Схема расположения границ публичного сервитута
в целях размещения линейного объекта "Капитальный ремонт магистрального газопровода от ГРС-1 до ГРС-2 г. Мариуполь 1н. Ду700/Ду500 на
участке км 0 - км 11,815 методом замены трубы", "Капитальный ремонт магистрального газопровода Таганрог-Мариуполь 3н. Ду 700 на участке 29,0
- 71,625 км методом замены трубы" и "Капитальный ремонт магистрального газопровода Мариуполь-Бердянск Ду500 на участке км 0 – км 0,3
методом замены трубы"
Лист № 17

Новоазовский муниципальный округ
Донецкой Народной Республики

1423686800:05:000

281

Схема расположения листов



1423686800:05:000:0700

1423686800:05:000:0295

1423686800:05:000:0294

1423686800:05:000:0293

1423686800:05:000:0293

1423686800:05:000:0292

1423686800:05:000:0292

1423686800:05:000:0291

1423686800:05:000:0291

1423686800:05:000:0290

1423686800:05:000:0290

1423686800:05:000:0402

1423686800:05:000:0317

1423686800:05:000:0318

1423686800:05:000:0419

1423686800:05:000:0324

1423686800:05:000:1036

1423686800:05:000:0344

1423686800:05:000:0445

1423686800:05:000:0446

1423686800:05:000:1016

1423686800:05:000:1048

1423686800:05:000:0439

1423686800:05:000:0438

1423686800:05:000:0400

1423686800:05:000:0401

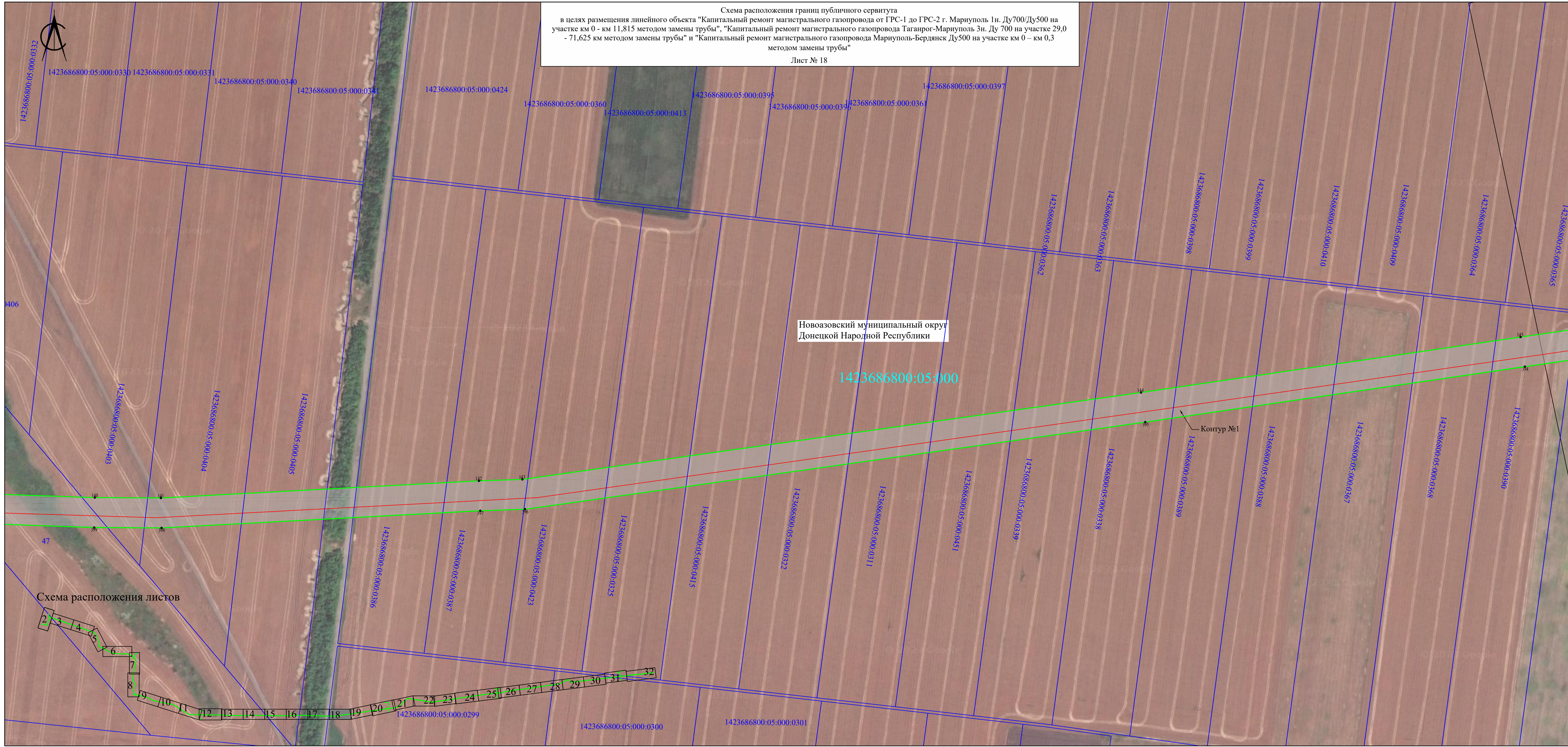
1423686800:05:000:0333

1423686800:05:000:0332

1423686800:05:000:0333

Контур №1

Схема расположения границ публичного сервитута
в целях размещения линейного объекта "Капитальный ремонт магистрального газопровода от ГРС-1 до ГРС-2 г. Мариуполь 1н. Ду700/Ду500 на
участке км 0 - км 11,815 методом замены трубы", "Капитальный ремонт магистрального газопровода Таганрог-Мариуполь 3н. Ду 700 на участке 29,0
- 71,625 км методом замены трубы" и "Капитальный ремонт магистрального газопровода Мариуполь-Бердянск Ду500 на участке км 0 – км 0,3
методом замены трубы"
Лист № 18



Новоазовский муниципальный округ
Донецкой Народной Республики

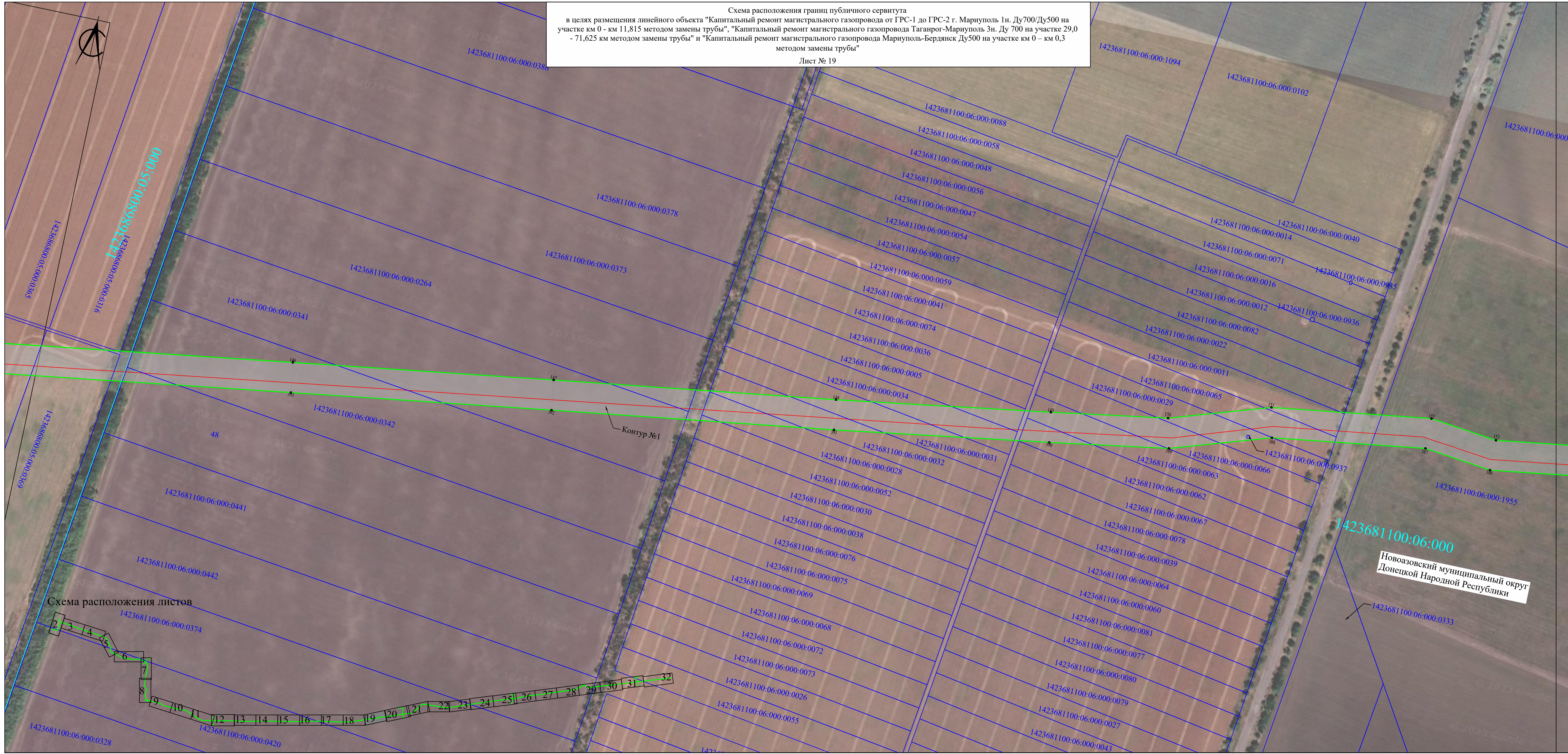
1423686800:05:000

Контур №1

Схема расположения листов



Схема расположения границ публичного сервитута
в целях размещения линейного объекта "Капитальный ремонт магистрального газопровода от ГРС-1 до ГРС-2 г. Мариуполь 1н. Ду700/Ду500 на
участке км 0 - км 11,815 методом замены трубы", "Капитальный ремонт магистрального газопровода Таганрог-Мариуполь 3н. Ду 700 на участке 29,0
- 71,625 км методом замены трубы" и "Капитальный ремонт магистрального газопровода Мариуполь-Бердянск Ду500 на участке км 0 – км 0,3
методом замены трубы"
Лист № 19



Контур №1

1423681100:06:000
Новоазовский муниципальный округ
Донецкой Народной Республики

Схема расположения листов




Схема расположения границ публичного сервитута
в целях размещения линейного объекта "Капитальный ремонт магистрального газопровода от ГРС-1 до ГРС-2 г. Мариуполь 1н. Ду700/Ду500 на
участке км 0 - км 11,815 методом замены трубы", "Капитальный ремонт магистрального газопровода Таганрог-Мариуполь 3н. Ду 700 на участке 29,0
- 71,625 км методом замены трубы" и "Капитальный ремонт магистрального газопровода Мариуполь-Бердянск Ду500 на участке км 0 – км 0,3
методом замены трубы"
Лист № 20

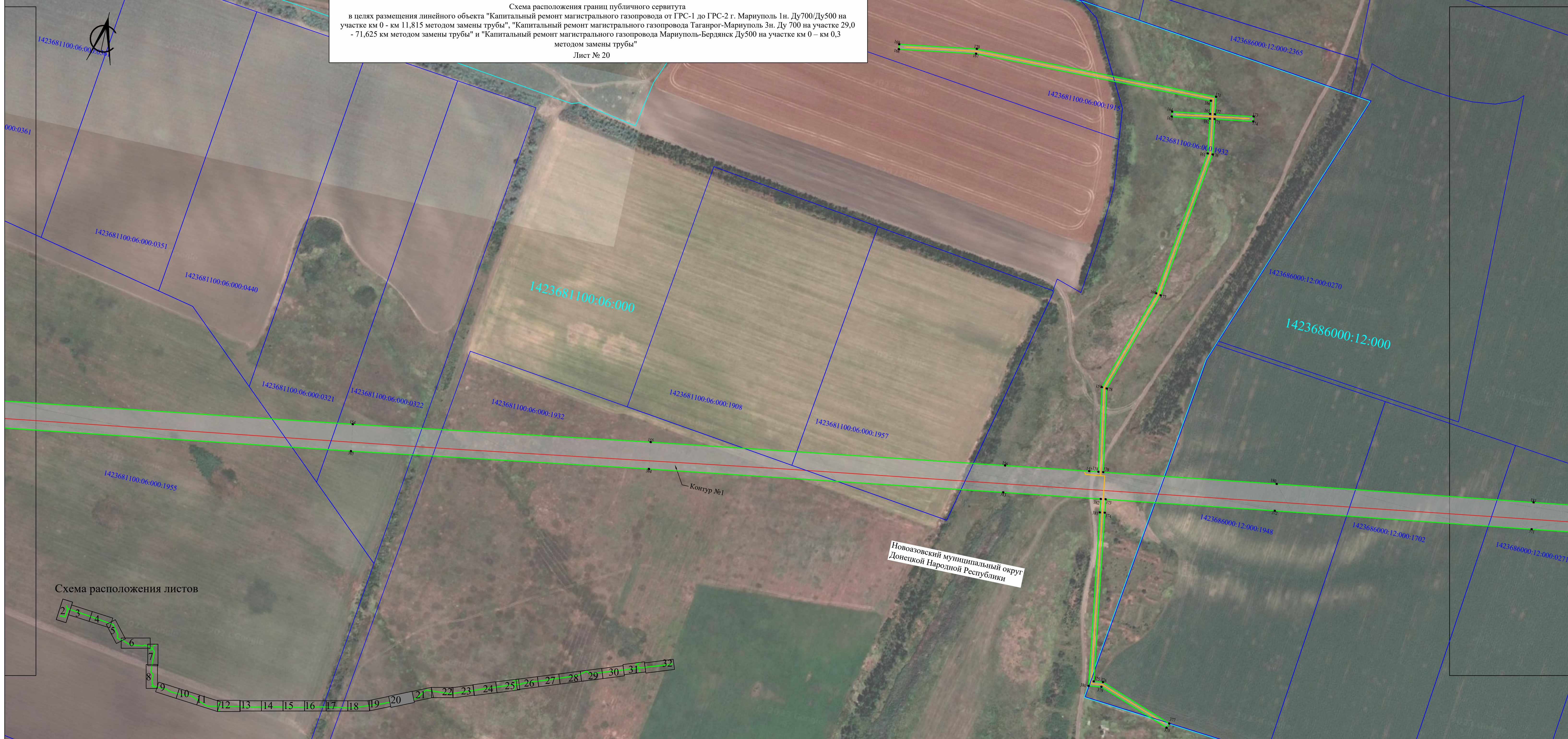

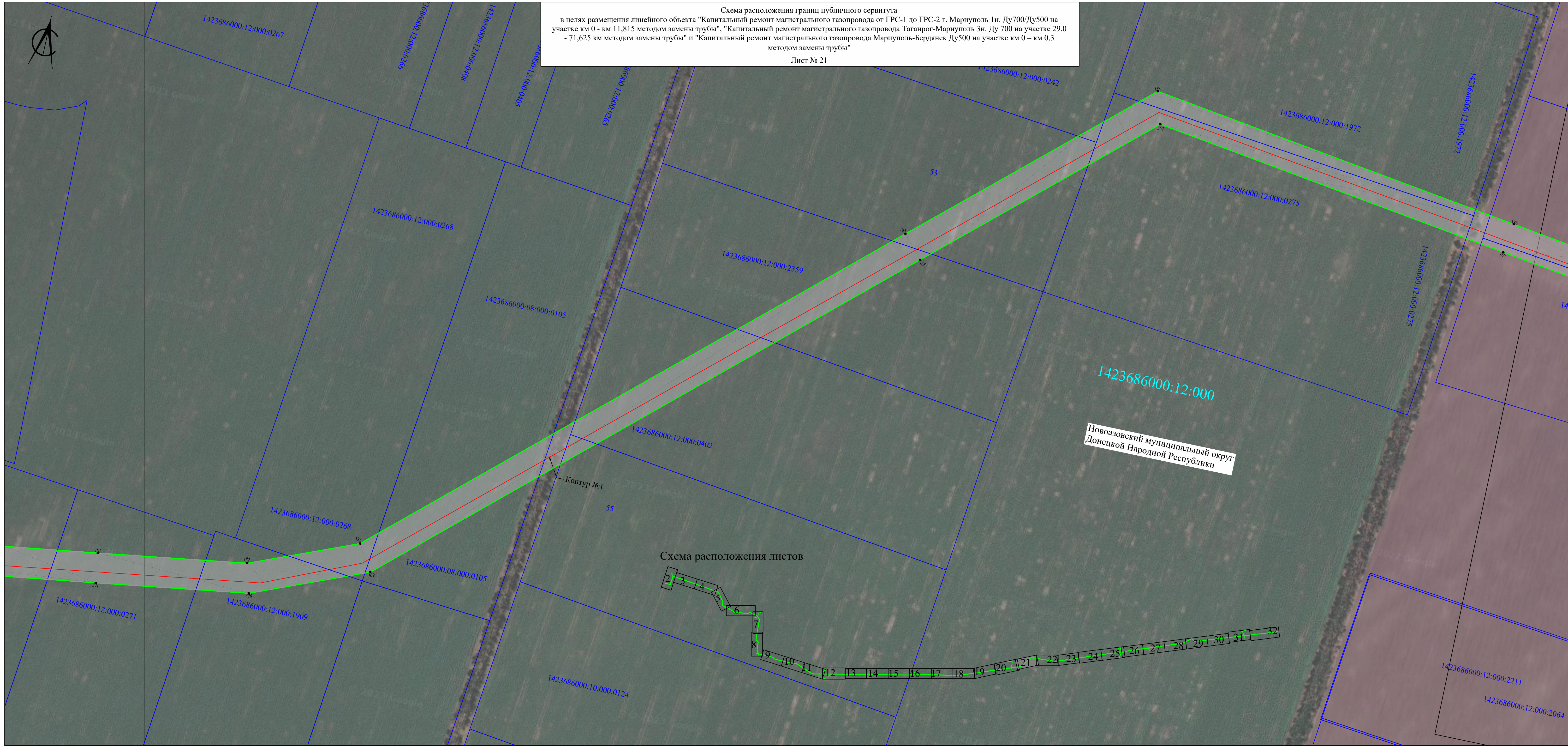


Схема расположения листов



Новоазовский муниципальный округ
Донецкой Народной Республики

Схема расположения границ публичного сервитута
в целях размещения линейного объекта "Капитальный ремонт магистрального газопровода от ГРС-1 до ГРС-2 г. Мариуполь 1н. Ду700/Ду500 на
участке км 0 - км 11,815 методом замены трубы", "Капитальный ремонт магистрального газопровода Таганрог-Мариуполь 3н. Ду 700 на участке 29,0
- 71,625 км методом замены трубы" и "Капитальный ремонт магистрального газопровода Мариуполь-Бердянск Ду500 на участке км 0 – км 0,3
методом замены трубы"
Лист № 21



1423686000:12:000
Новозаводский муниципальный округ
Донецкой Народной Республики

Схема расположения листов

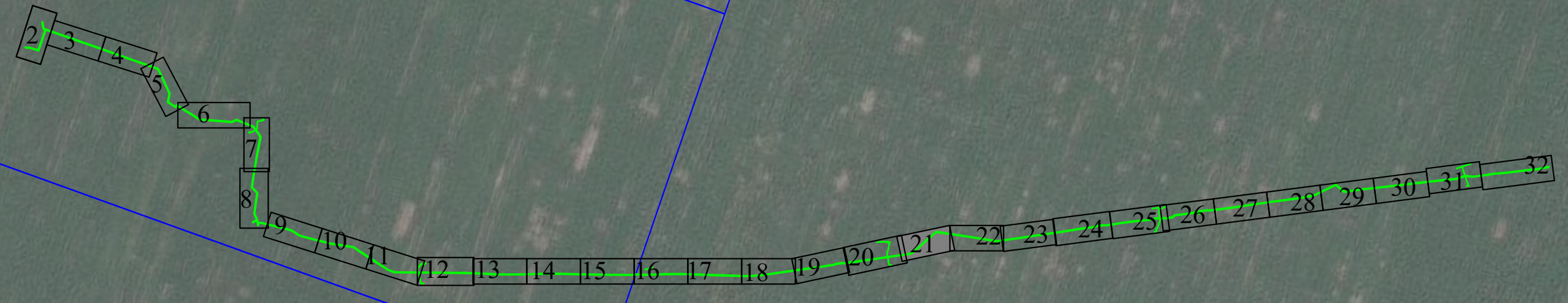
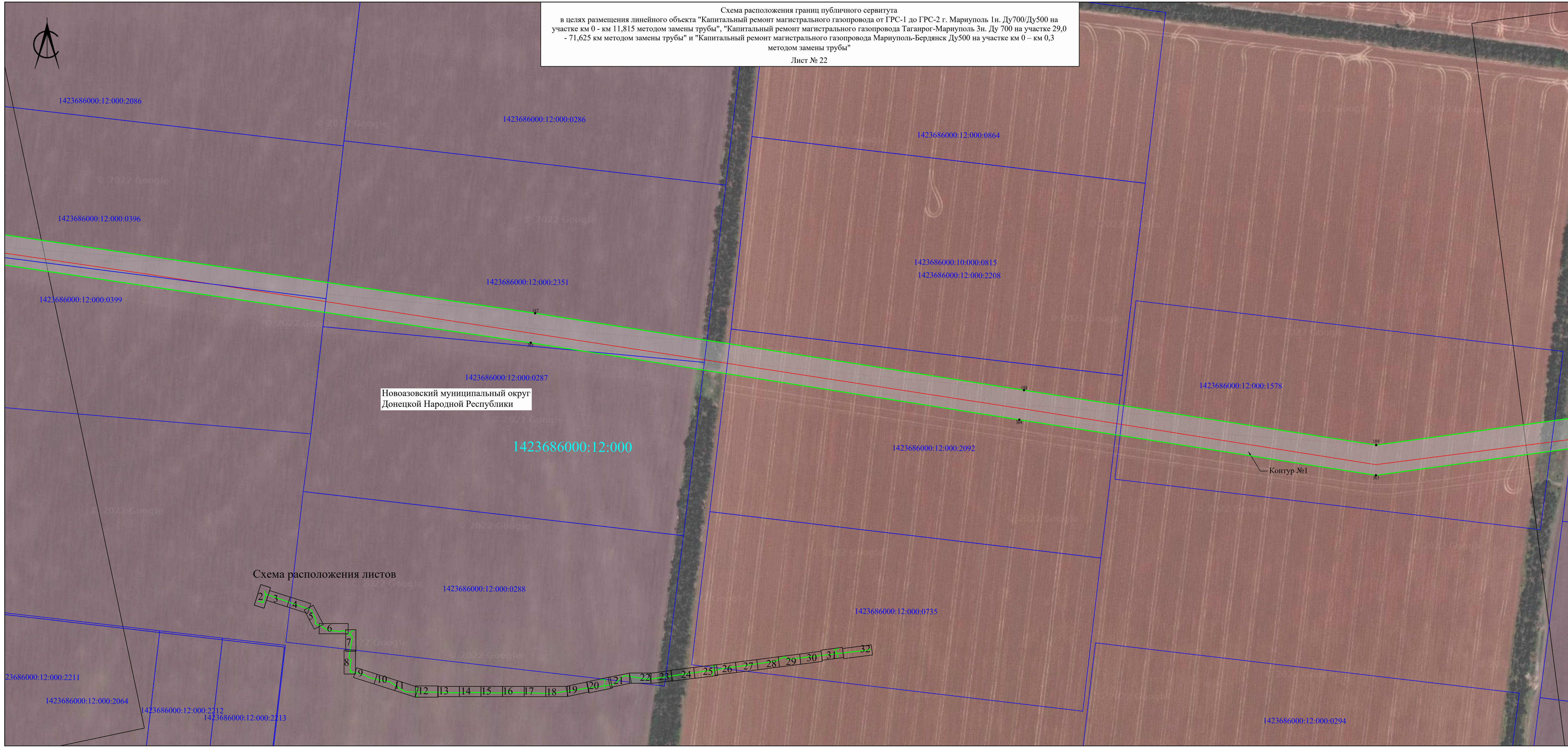




Схема расположения границ публичного сервитута
в целях размещения линейного объекта "Капитальный ремонт магистрального газопровода от ГРС-1 до ГРС-2 г. Мариуполь 1н. Ду700/Ду500 на
участке км 0 - км 11,815 методом замены трубы", "Капитальный ремонт магистрального газопровода Таганрог-Мариуполь 3н. Ду 700 на участке 29,0
- 71,625 км методом замены трубы" и "Капитальный ремонт магистрального газопровода Мариуполь-Бердянск Ду500 на участке км 0 – км 0,3
методом замены трубы"
Лист № 22



1423686000:12:000:2086

1423686000:12:000:0286

1423686000:12:000:0864

1423686000:12:000:0396

1423686000:12:000:2351

1423686000:10:000:0815
1423686000:12:000:2208

1423686000:12:000:0399

1423686000:12:000:0287

1423686000:12:000:1578

Новоазовский муниципальный округ
Донецкой Народной Республики

1423686000:12:000


1423686000:12:000:2092

Контур №1

Схема расположения листов

1423686000:12:000:0288

1423686000:12:000:0735



23686000:12:000:2211

1423686000:12:000:2064

1423686000:12:000:2212

1423686000:12:000:2213

1423686000:12:000:0294

Схема расположения границ публичного сервитута
в целях размещения линейного объекта "Капитальный ремонт магистрального газопровода от ГРС-1 до ГРС-2 г. Мариуполь 1н. Ду700/Ду500 на
участке км 0 - км 11,815 методом замены трубы", "Капитальный ремонт магистрального газопровода Таганрог-Мариуполь 3н. Ду 700 на участке 29,0
- 71,625 км методом замены трубы" и "Капитальный ремонт магистрального газопровода Мариуполь-Бердянск Ду500 на участке км 0 – км 0,3
методом замены трубы"
Лист № 23

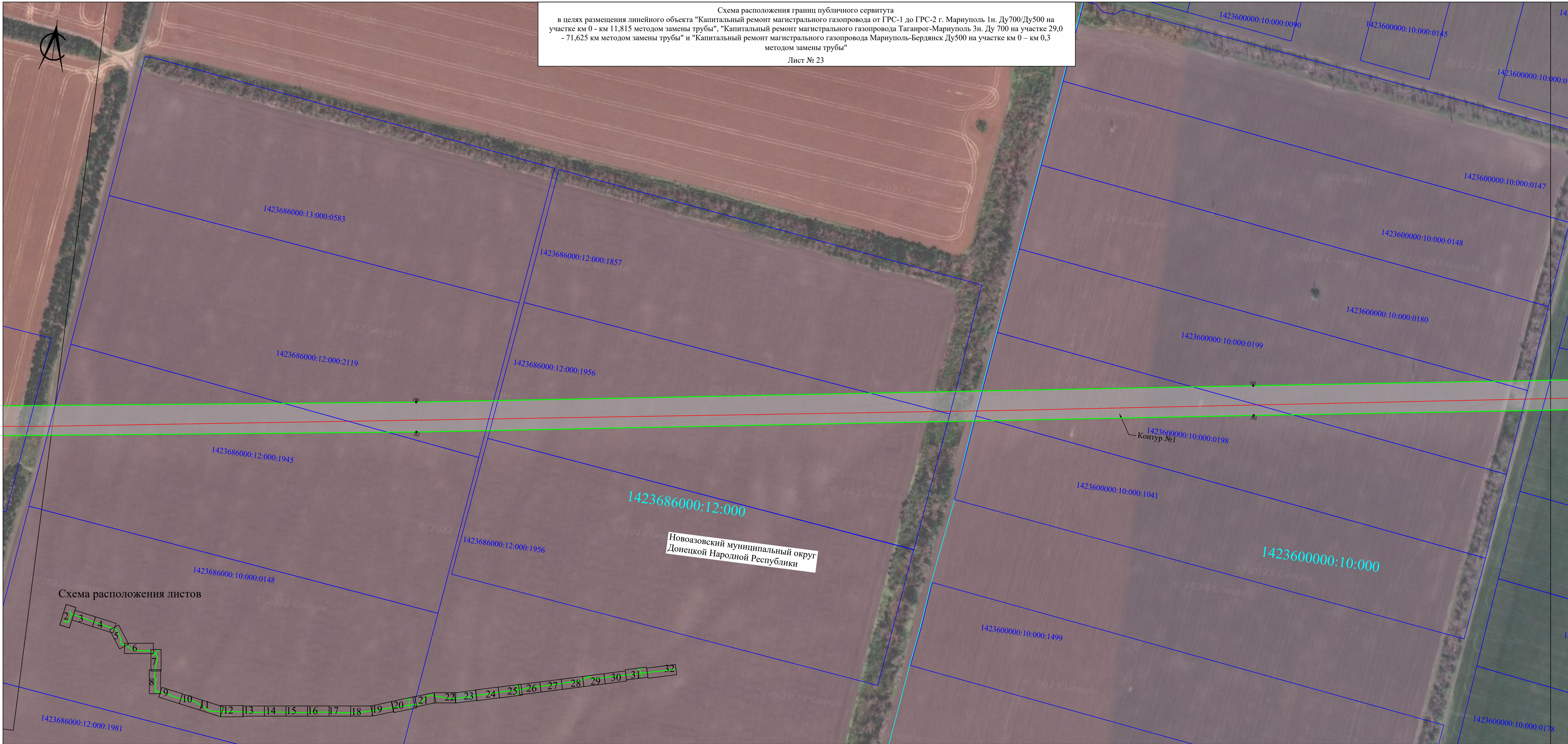
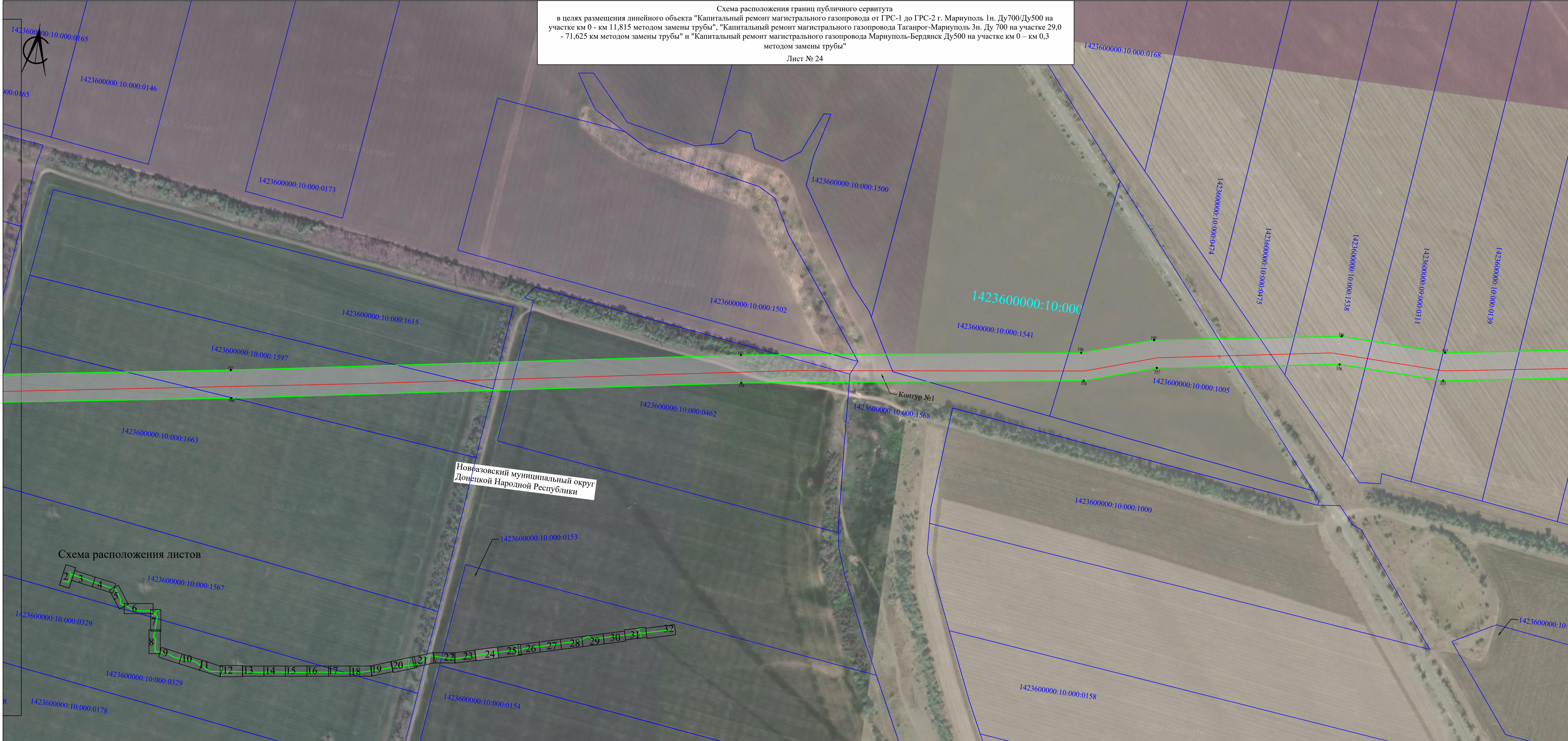


Схема расположения границ публичного сервитута
в целях размещения линейного объекта "Капитальный ремонт магистрального газопровода от ГРС-1 до ГРС-2 г. Мариуполь 1н. Ду700/Ду500 на
участке км 0 - км 11,815 методом замены трубы", "Капитальный ремонт магистрального газопровода Таганрог-Мариуполь 3н. Ду 700 на участке 29,0
- 71,625 км методом замены трубы" и "Капитальный ремонт магистрального газопровода Мариуполь-Бердянск Ду500 на участке км 0 – км 0,3
методом замены трубы"
Лист № 24



00:0165

1423600000:10:000:0146

1423600000:10:000:0173

1423600000:10:000:1500

1423600000:10:000:0168

1423600000:10:000:0474

1423600000:10:000:0475

1423600000:10:000:1538

1423600000:09:000:0311

1423600000:10:000:0139

1423600000:10:000:1615

1423600000:10:000:1502

1423600000:10:000

1423600000:10:000:1541

1423600000:10:000:1597

181

196

198

357

355

1423600000:10:000:1005

1423600000:10:000:0462

1423600000:10:000:1568

Контур №1

1423600000:10:000:1663

1423600000:10:000:1000

Новоазовский муниципальный округ
Донецкой Народной Республики

1423600000:10:000:0153

1423600000:10:000:1567

Схема расположения листов



1423600000:10:000:0329

1423600000:10:000:0329

1423600000:10:000:0178

1423600000:10:000:0154

1423600000:10:000:0158

1423600000:10:000:0158

Схема расположения границ публичного сервитута
в целях размещения линейного объекта "Капитальный ремонт магистрального газопровода от ГРС-1 до ГРС-2 г. Мариуполь 1н. Ду700/Ду500 на
участке км 0 - км 11,815 методом замены трубы", "Капитальный ремонт магистрального газопровода Таганрог-Мариуполь 3н. Ду 700 на участке 29,0
- 71,625 км методом замены трубы" и "Капитальный ремонт магистрального газопровода Мариуполь-Бердянск Ду500 на участке км 0 – км 0,3
методом замены трубы"
Лист № 25

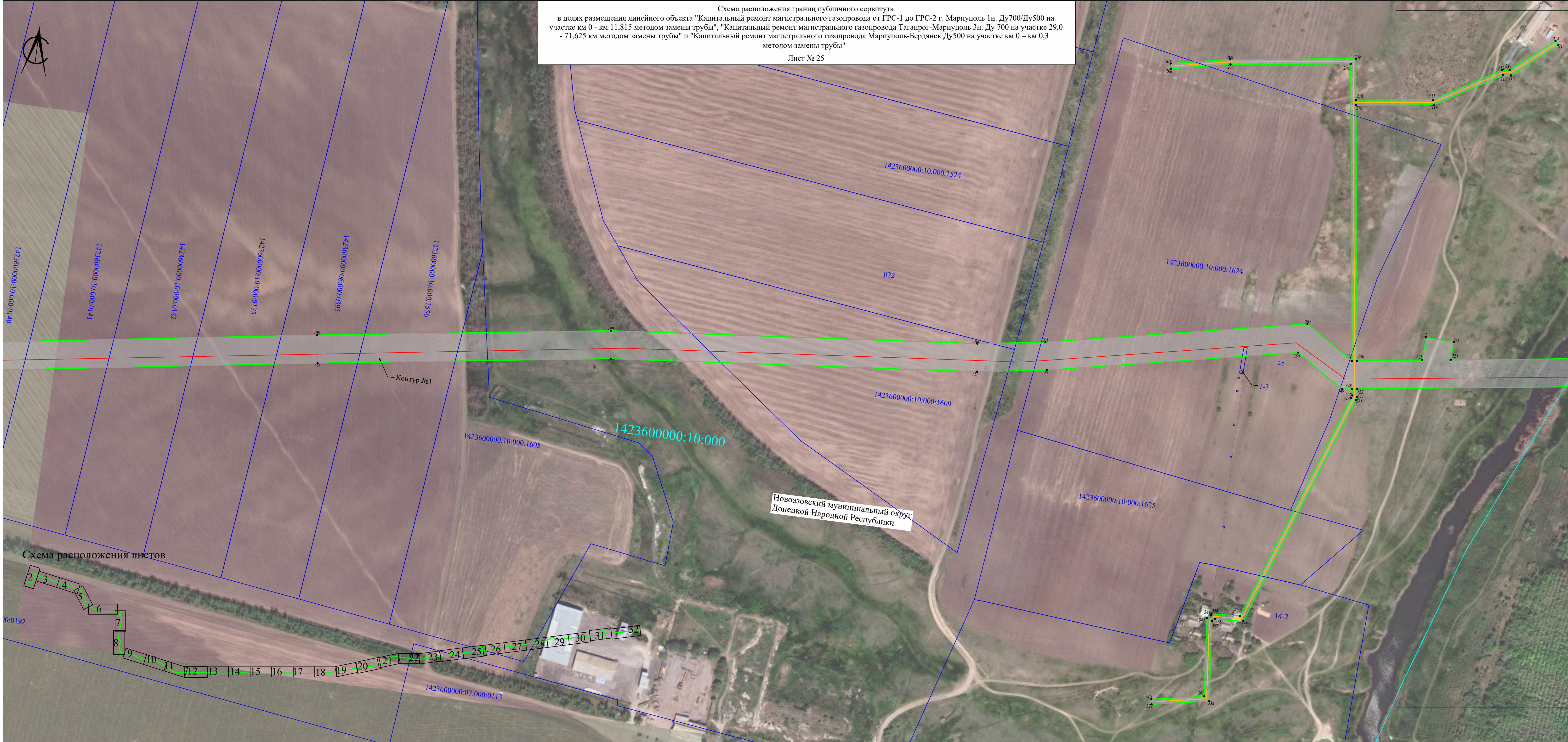


Схема расположения границ публичного сервитута
в целях размещения линейного объекта "Капитальный ремонт магистрального газопровода от ГРС-1 до ГРС-2 г. Мариуполь 1н. Ду700/Ду500 на
участке км 0 - км 11,815 методом замены трубы", "Капитальный ремонт магистрального газопровода Таганрог-Мариуполь 3н. Ду 700 на участке 29,0
- 71,625 км методом замены трубы" и "Капитальный ремонт магистрального газопровода Мариуполь-Бердянск Ду500 на участке км 0 – км 0,3
методом замены трубы"
Лист № 26

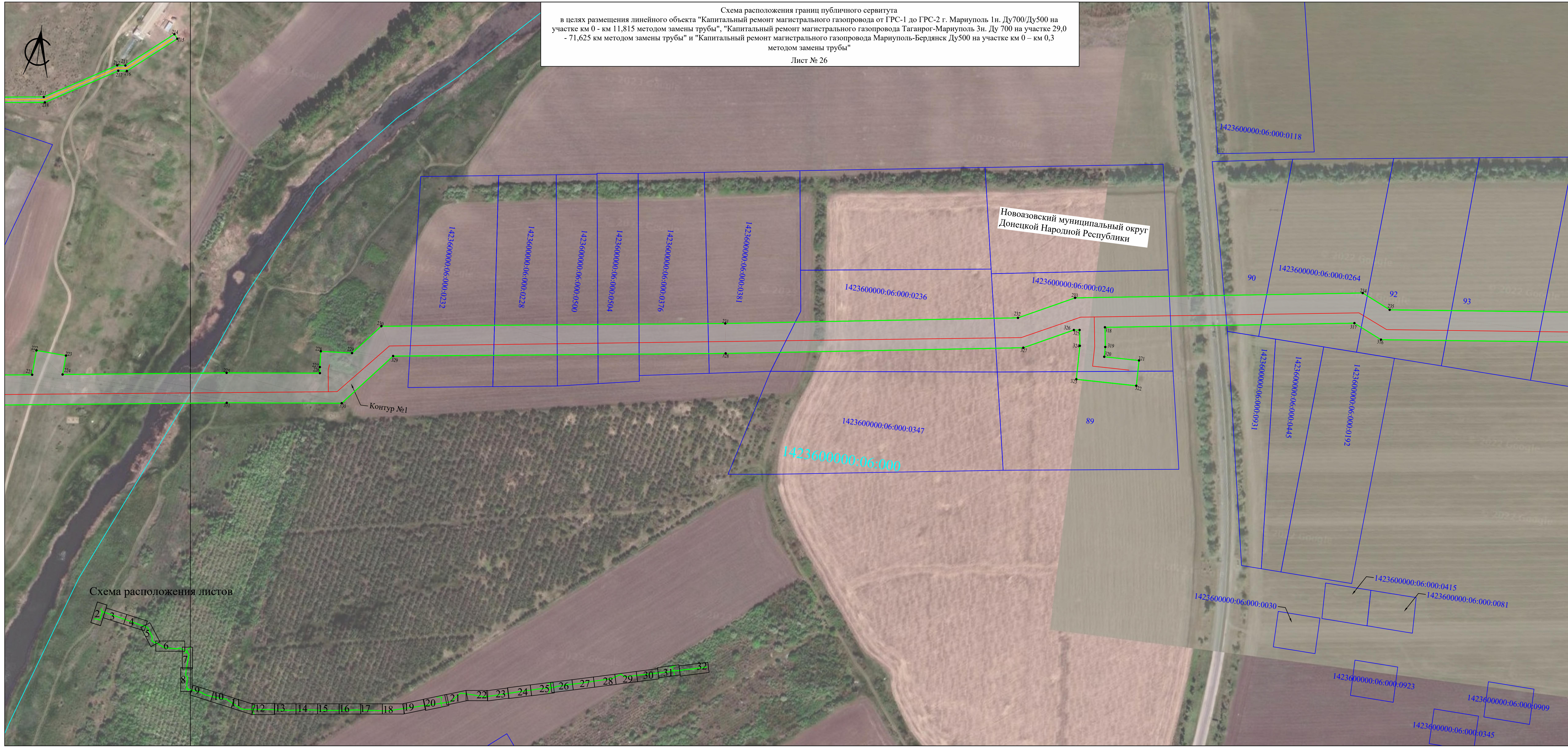




Схема расположения границ публичного сервитута
в целях размещения линейного объекта "Капитальный ремонт магистрального газопровода от ГРС-1 до ГРС-2 г. Мариуполь 1н. Ду700/Ду500 на
участке км 0 - км 11,815 методом замены трубы", "Капитальный ремонт магистрального газопровода Таганрог-Мариуполь 3н. Ду 700 на участке 29,0
- 71,625 км методом замены трубы" и "Капитальный ремонт магистрального газопровода Мариуполь-Бердянск Ду500 на участке км 0 – км 0,3
методом замены трубы"
Лист № 27

Новоазовский муниципальный округ
Донецкой Народной Республики

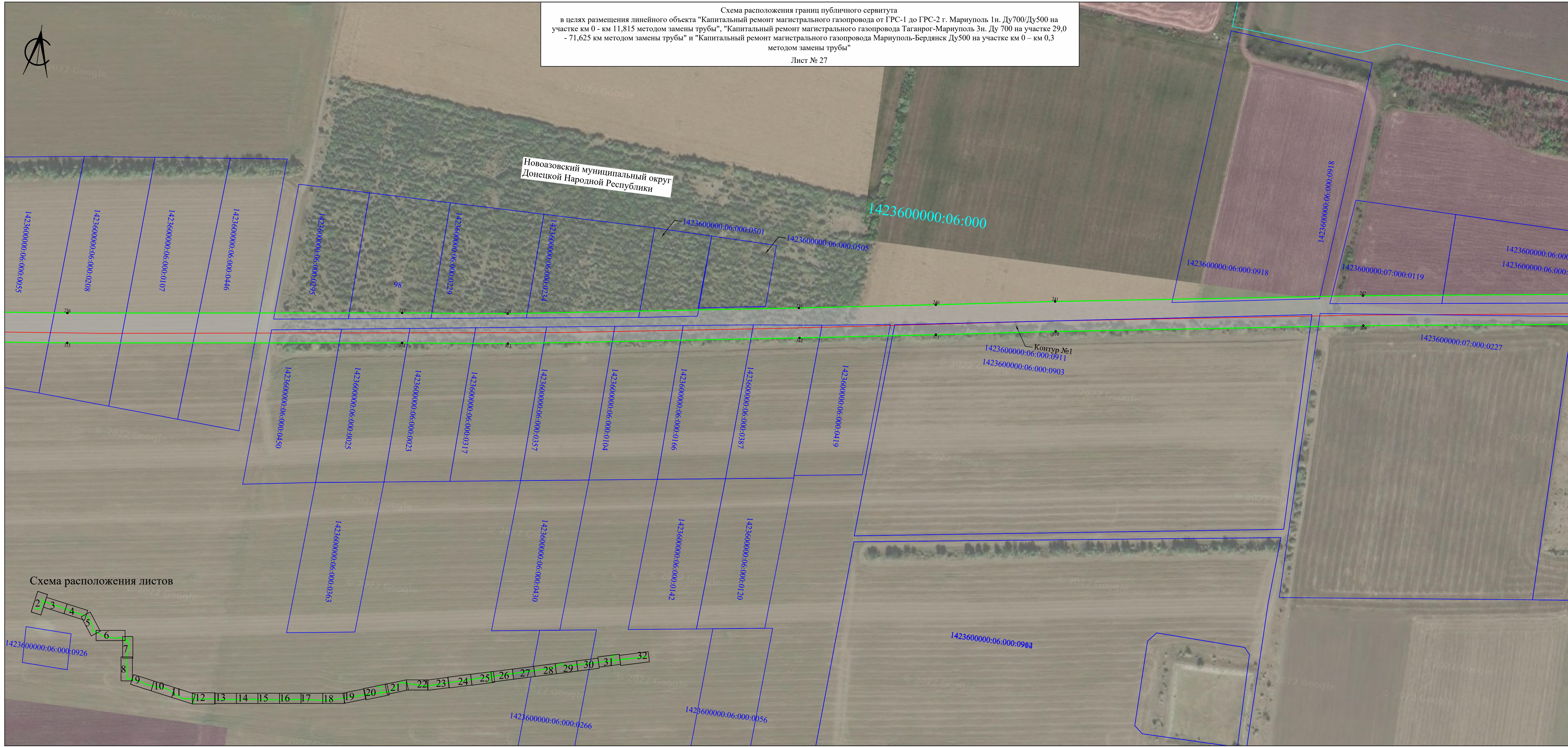
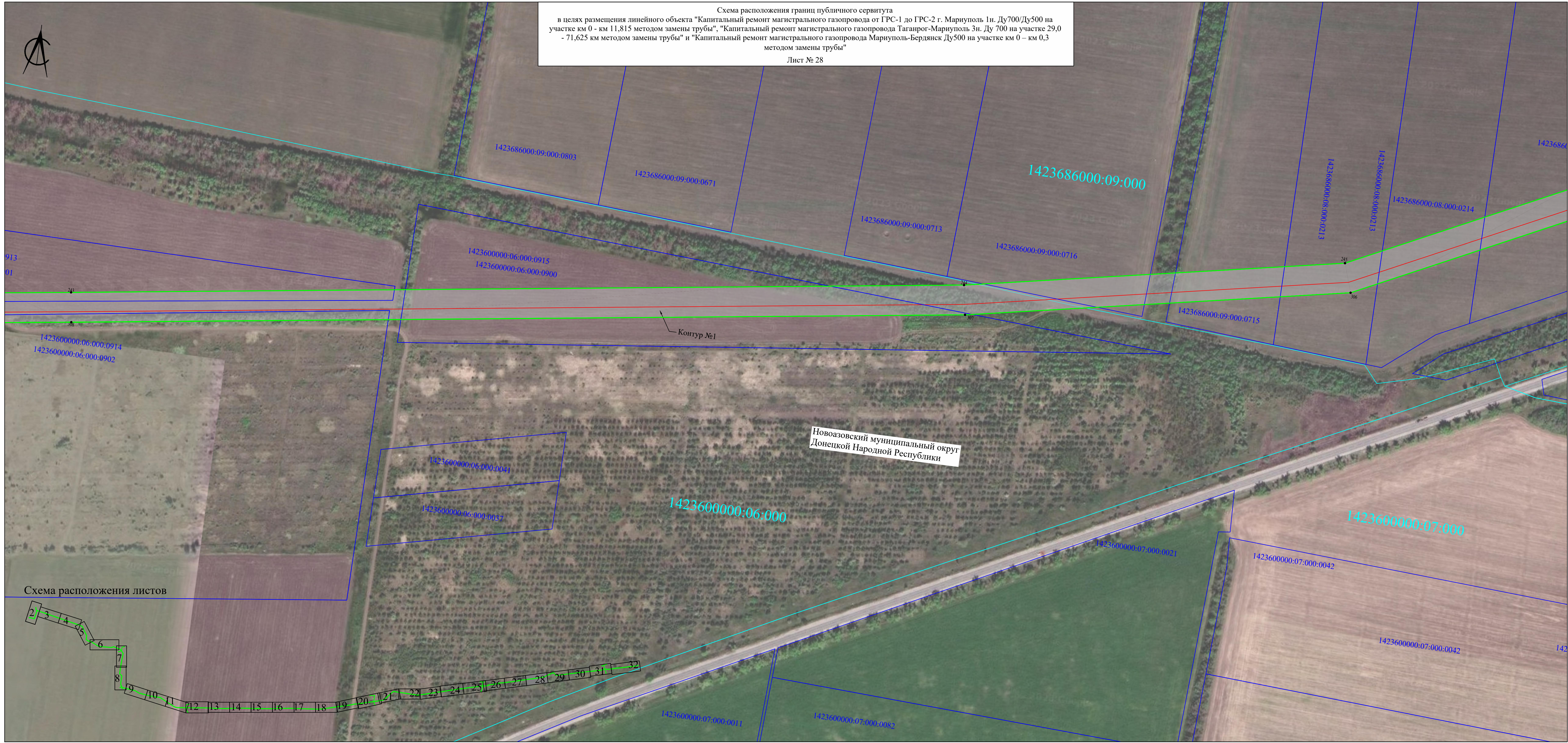


Схема расположения листов



Схема расположения границ публичного сервитута
в целях размещения линейного объекта "Капитальный ремонт магистрального газопровода от ГРС-1 до ГРС-2 г. Мариуполь 1н. Ду700/Ду500 на
участке км 0 - км 11,815 методом замены трубы", "Капитальный ремонт магистрального газопровода Таганрог-Мариуполь 3н. Ду 700 на участке 29,0
- 71,625 км методом замены трубы" и "Капитальный ремонт магистрального газопровода Мариуполь-Бердянск Ду500 на участке км 0 – км 0,3
методом замены трубы"
Лист № 28



913
01

1423686000:09:000:0803

1423686000:09:000:0671

1423686000:09:000

1423686000:09:000:0713

1423686000:09:000:0716

1423686000:08:000:0213

1423686000:08:000:0213

1423686000:08:000:0214

1423600000:06:000:0915
1423600000:06:000:0900

Контур №1

1423686000:09:000:0715

1423600000:06:000:0914
1423600000:06:000:0902

Новоазовский муниципальный округ
Донецкой Народной Республики

1423600000:06:000:0041

1423600000:06:000:0037

1423600000:06:000

1423600000:07:000

1423600000:07:000:0021

1423600000:07:000:0042

1423600000:07:000:0042

Схема расположения листов



1423600000:07:000:0011

1423600000:07:000:0082

Схема расположения границ публичного сервитута
в целях размещения линейного объекта "Капитальный ремонт магистрального газопровода от ГРС-1 до ГРС-2 г. Мариуполь 1н. Ду700/Ду500 на
участке км 0 - км 11,815 методом замены трубы", "Капитальный ремонт магистрального газопровода Таганрог-Мариуполь 3н. Ду 700 на участке 29,0
- 71,625 км методом замены трубы" и "Капитальный ремонт магистрального газопровода Мариуполь-Бердянск Ду500 на участке км 0 – км 0,3
методом замены трубы"
Лист № 29

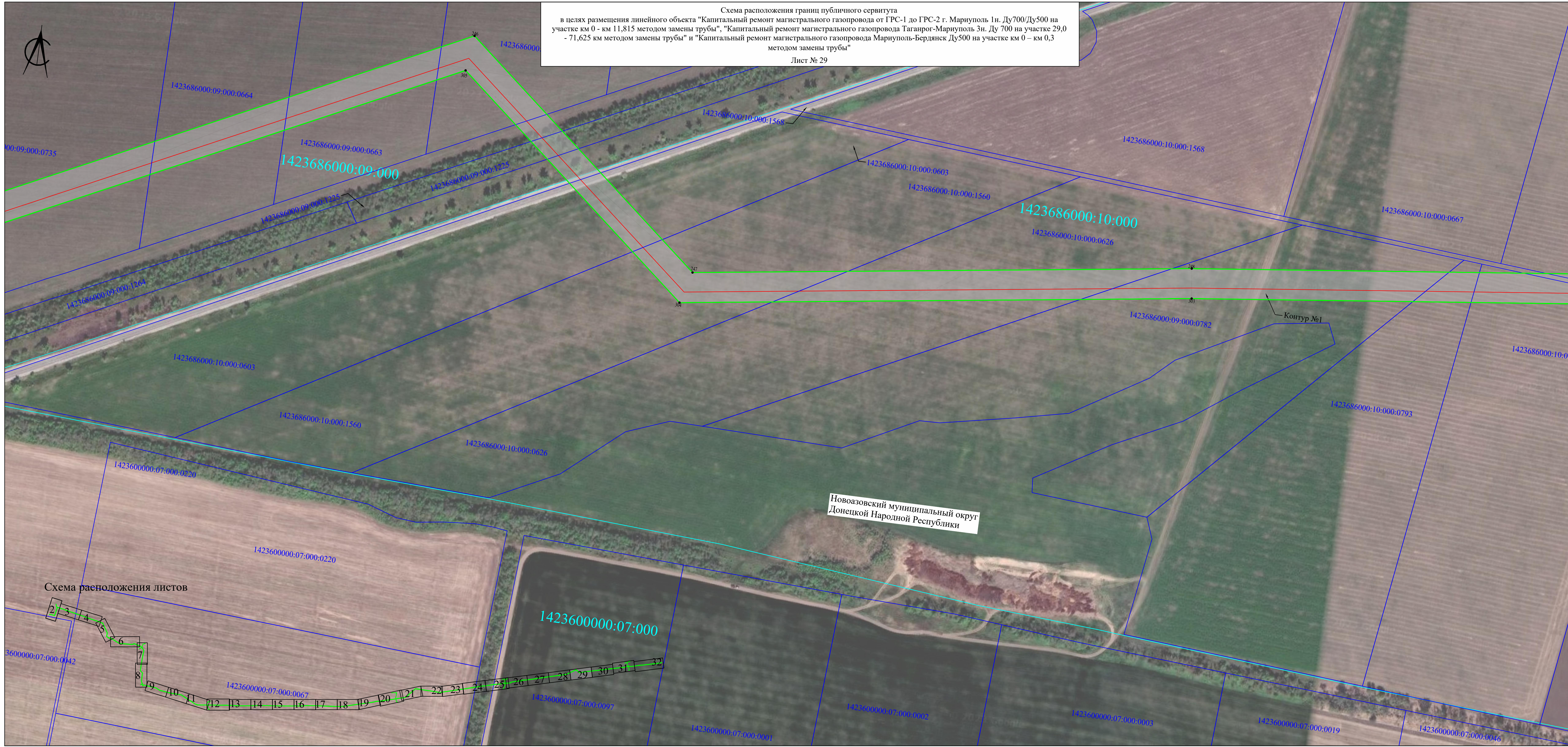


Схема расположения листов

Новоазовский муниципальный округ
Донецкой Народной Республики



Схема расположения границ публичного сервитута
в целях размещения линейного объекта "Капитальный ремонт магистрального газопровода от ГРС-1 до ГРС-2 г. Мариуполь 1н. Ду700/Ду500 на
участке км 0 - км 11,815 методом замены трубы", "Капитальный ремонт магистрального газопровода Таганрог-Мариуполь 3н. Ду 700 на участке 29,0
- 71,625 км методом замены трубы" и "Капитальный ремонт магистрального газопровода Мариуполь-Бердянск Ду500 на участке км 0 – км 0,3
методом замены трубы"
Лист № 30

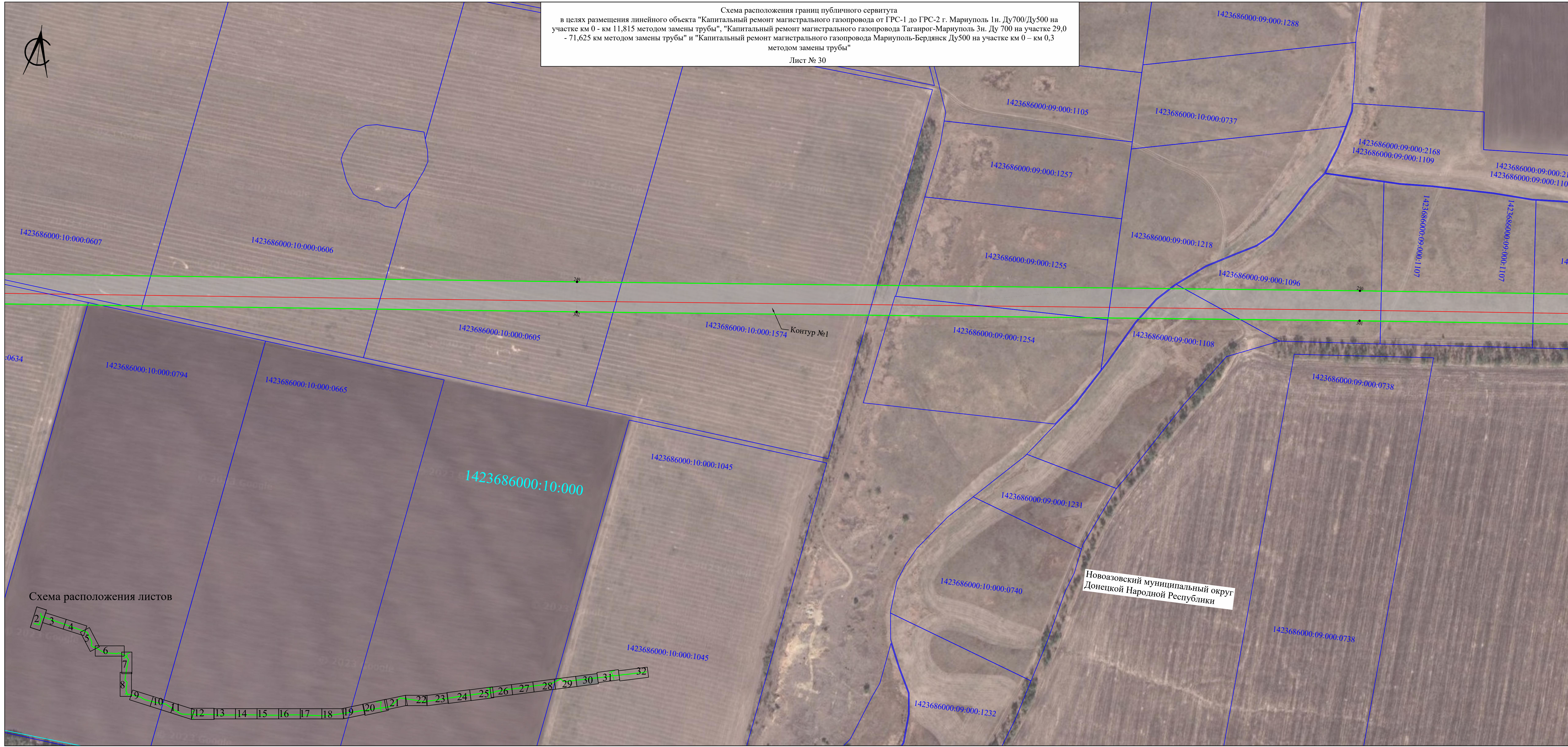


Схема расположения листов



Новоазовский муниципальный округ
Донецкой Народной Республики

Схема расположения границ публичного сервитута
в целях размещения линейного объекта "Капитальный ремонт магистрального газопровода от ГРС-1 до ГРС-2 г. Мариуполь 1н. Ду700/Ду500 на
участке км 0 - км 11,815 методом замены трубы", "Капитальный ремонт магистрального газопровода Таганрог-Мариуполь 3н. Ду 700 на участке 29,0
- 71,625 км методом замены трубы" и "Капитальный ремонт магистрального газопровода Мариуполь-Бердянск Ду500 на участке км 0 – км 0,3
методом замены трубы"
Лист № 31

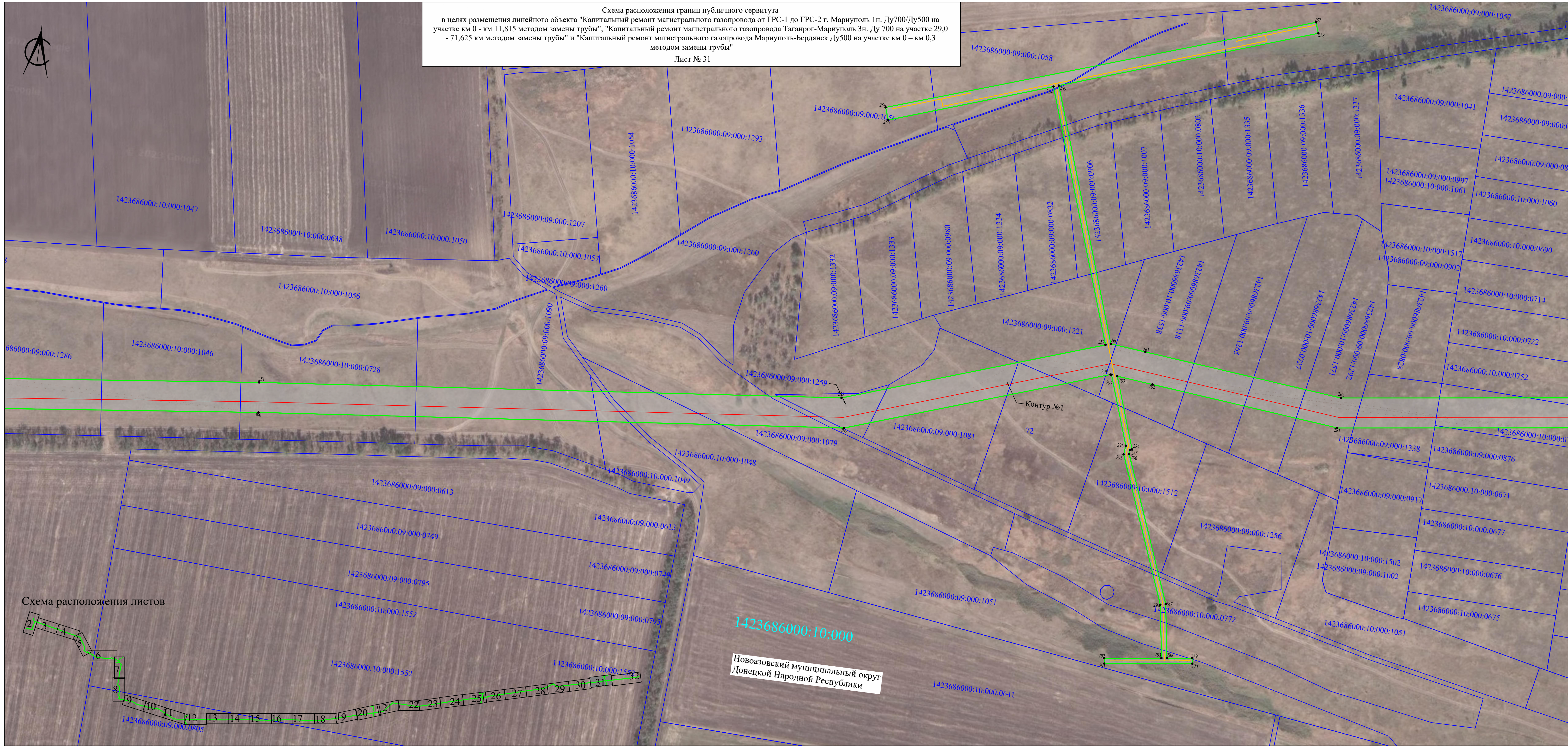
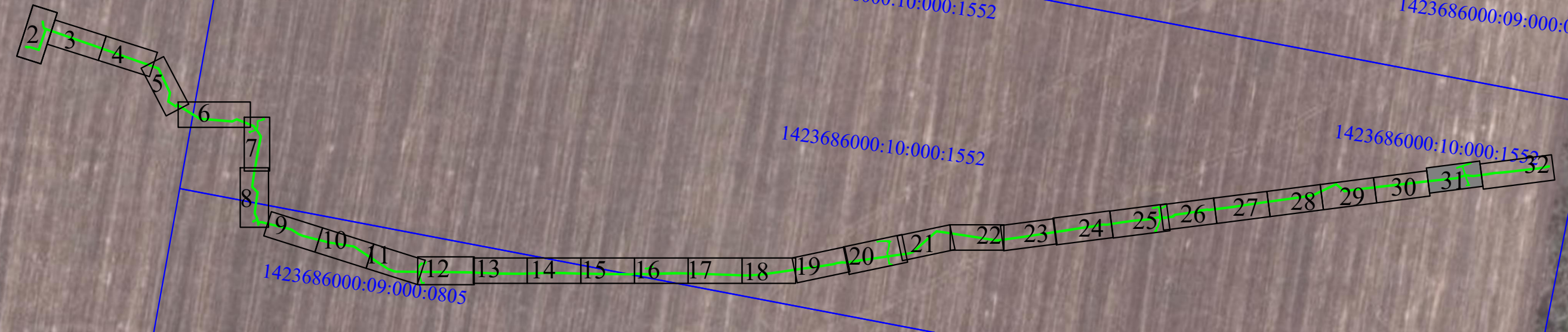


Схема расположения листов



Новоазовский муниципальный округ
Донецкой Народной Республики

Схема расположения границ публичного сервитута
в целях размещения линейного объекта "Капитальный ремонт магистрального газопровода от ГРС-1 до ГРС-2 г. Мариуполь 1н. Ду700/Ду500 на
участке км 0 - км 11,815 методом замены трубы", "Капитальный ремонт магистрального газопровода Таганрог-Мариуполь 3н. Ду 700 на участке 29,0
- 71,625 км методом замены трубы" и "Капитальный ремонт магистрального газопровода Мариуполь-Бердянск Ду500 на участке км 0 – км 0,3
методом замены трубы"
Лист № 32

Новоазовский муниципальный округ
Донецкой Народной Республики

1423686000:10:000
1423686000:10:000:0797

Контур №1

Ростовская область

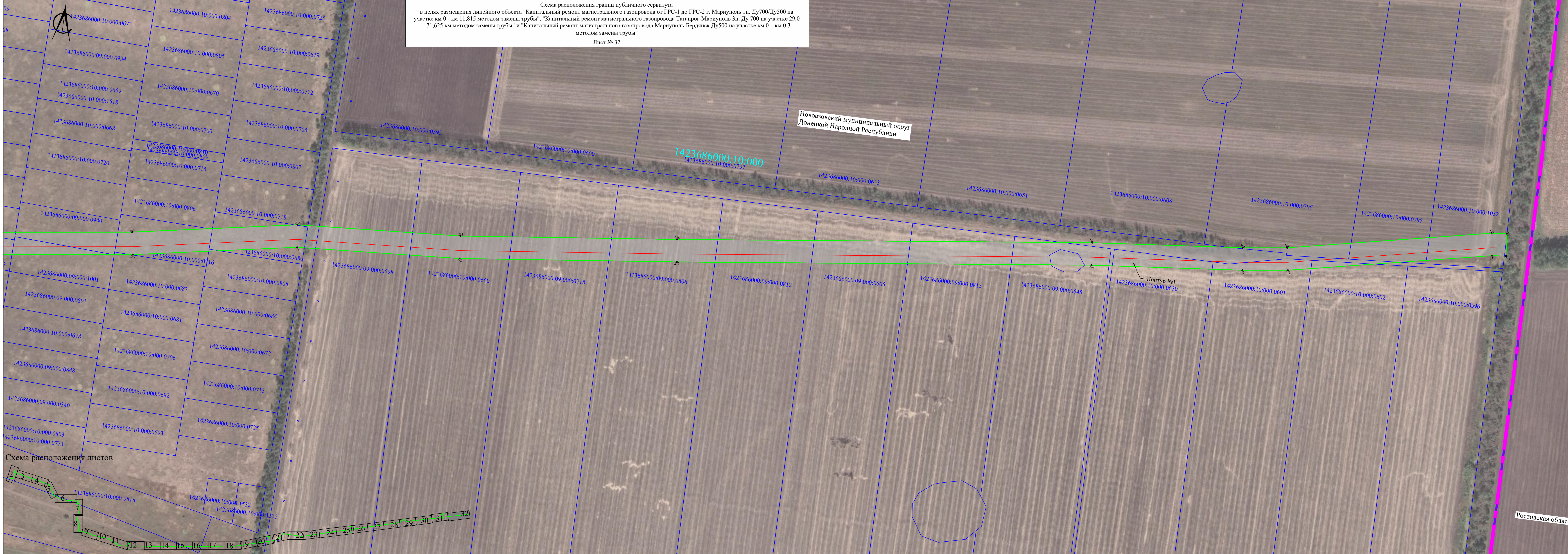


Схема расположения листов

