

Схема расположения границ публичного сервитута
 в целях строительства и эксплуатации линейного объекта «Капитальный ремонт магистрального газопровода Таганрог-Мариуполь 3н. Ду700 на участке 29,0 – 71,625 км методом замены трубы», «Капитальный ремонт магистрального газопровода от ГРС-1 до ГРС-2 г. Мариуполь 1н. Ду700/Ду500 на участке 0 – км 11,815 км методом замены трубы», «Капитальный ремонт магистрального газопровода Мариуполь-Бердянск Ду500 на участке км 0 – км 0,3 методом замены трубы»
 Основной лист (схема расположения листов)

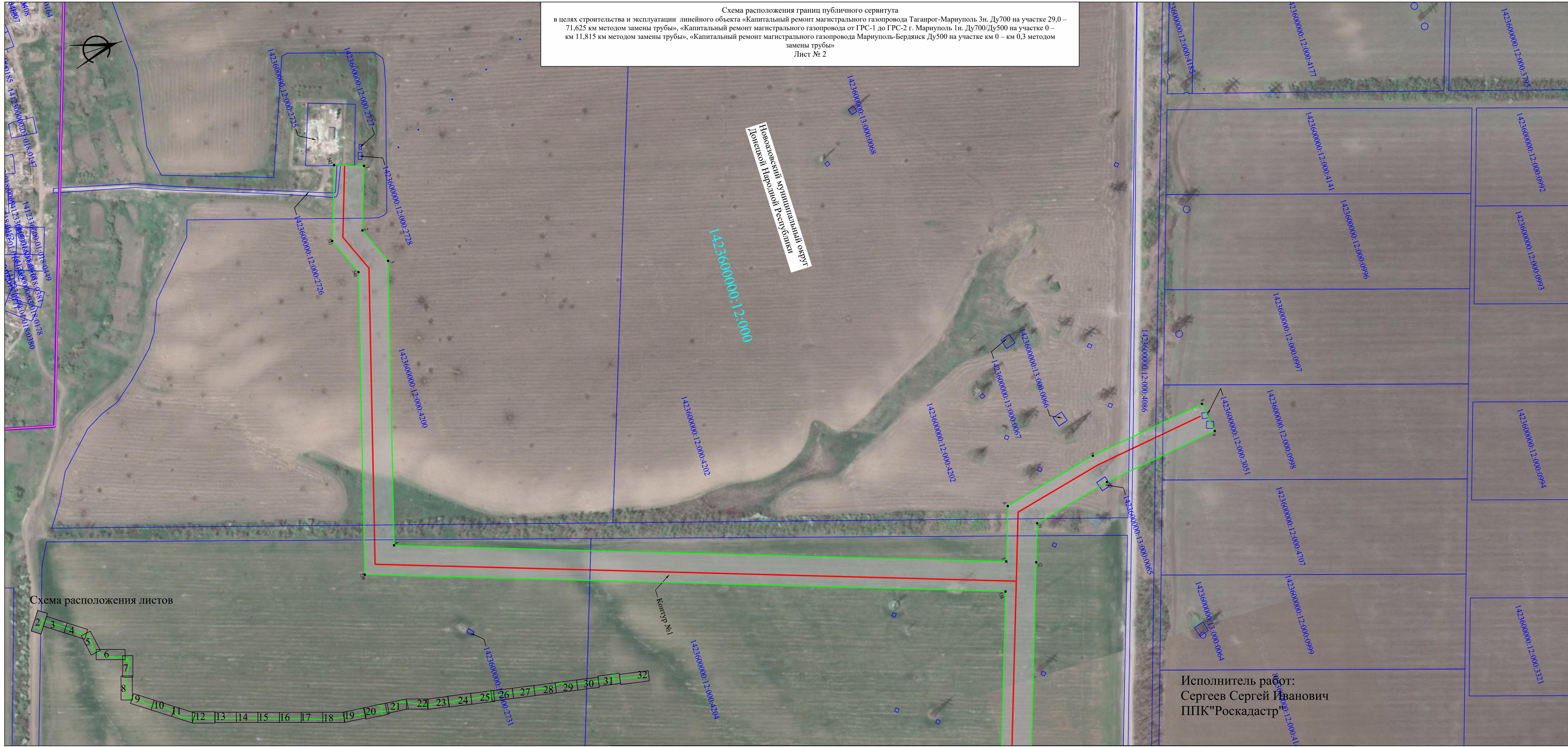


УСЛОВНЫЕ ОБОЗНАЧЕНИЯ:

- Проектные границы публичного сервитута
- 1 Характерные точки проектной границы публичного сервитута
- Границы Донецкой Народной Республики и Ростовской области
- Границы Новоазовского муниципального округа и городского округа Мариуполь Донецкой Народной Республики
- с. Саханка Границы и обозначение населенных пунктов
- 1423600000:10:000 Границы и учетный номер кадастровых кварталов, учтенных в ГЗК Украины
- 1423600000:07:000:000 Границы и кадастровый номер существующих земельных участков, учтенных в ГЗК Украины
- Ось проектируемого магистрального газопровода
- Ось проектируемого кабеля ЭХЗ
- 2 Обозначение выносного листа

Описание границ публичного сервитута:
 Местоположение публичного сервитута: Донецкая Народная Республика, Новоазовский муниципальный округ, городской округ Мариуполь
 Система координат, используемая для ведения Единого государственного реестра недвижимости: СК-63 зона 6
 Метод определения координат и средняя квадратическая погрешность по координатам точек: Криволинейный метод со средней квадратической погрешностью 0,2
 Площадь публичного сервитута: 1884399 кв.м.

Схема расположения границ публичного сервитута
в целях строительства и эксплуатации линейного объекта «Капитальный ремонт магистрального газопровода Таганрог-Мариуполь 3н. Ду700 на участке 29,0 – 71,625 км методом замены трубы», «Капитальный ремонт магистрального газопровода от ГРС-1 до ГРС-2 г. Мариуполь 1н. Ду700/Ду500 на участке 0 – км 11,815 км методом замены трубы», «Капитальный ремонт магистрального газопровода Мариуполь-Бердянск Ду500 на участке км 0 – км 0,3 методом замены трубы»
Лист № 2



Новоазовский муниципальный округ
Донецкой Народной Республики

1423600000:12:000

1423600000:12:000-4202

1423600000:12:000-4202

1423600000:13:000-0067

1423600000:13:000-0066

1423600000:12:000-4086

1423600000:12:000-3051

1423600000:12:000-0998

1423600000:12:000-4707

1423600000:12:000-0999

1423600000:13:000-0064


1423600000:12:000-0992

1423600000:12:000-0993

1423600000:12:000-0994

1423600000:12:000-3321

Схема расположения листов



Контур №1

1423600000:12:000-4204

Исполнитель работ:
Сергеев Сергей Иванович
ППК"Роскадастр"

Схема расположения границ публичного сервитута
в целях строительства и эксплуатации линейного объекта «Капитальный ремонт магистрального газопровода Таганрог-Мариуполь 3н. Ду700 на участке 29,0 – 71,625 км методом замены трубы», «Капитальный ремонт магистрального газопровода от ГРС-1 до ГРС-2 г. Мариуполь 1н. Ду700/Ду500 на участке 0 – км 11,815 км методом замены трубы», «Капитальный ремонт магистрального газопровода Мариуполь-Бердянск Ду500 на участке км 0 – км 0,3 методом замены трубы»
Лист № 3



Схема расположения границ публичного сервитута
в целях строительства и эксплуатации линейного объекта «Капитальный ремонт магистрального газопровода Таганрог-Мариуполь 3н. Ду700 на участке 29,0 – 71,625 км методом замены трубы», «Капитальный ремонт магистрального газопровода от ГРС-1 до ГРС-2 г. Мариуполь 1н. Ду700/Ду500 на участке 0 – км 11,815 км методом замены трубы», «Капитальный ремонт магистрального газопровода Мариуполь-Бердянск Ду500 на участке км 0 – км 0,3 методом замены трубы»
Лист № 4

Новоазовский муниципальный округ
Донецкой Народной Республики

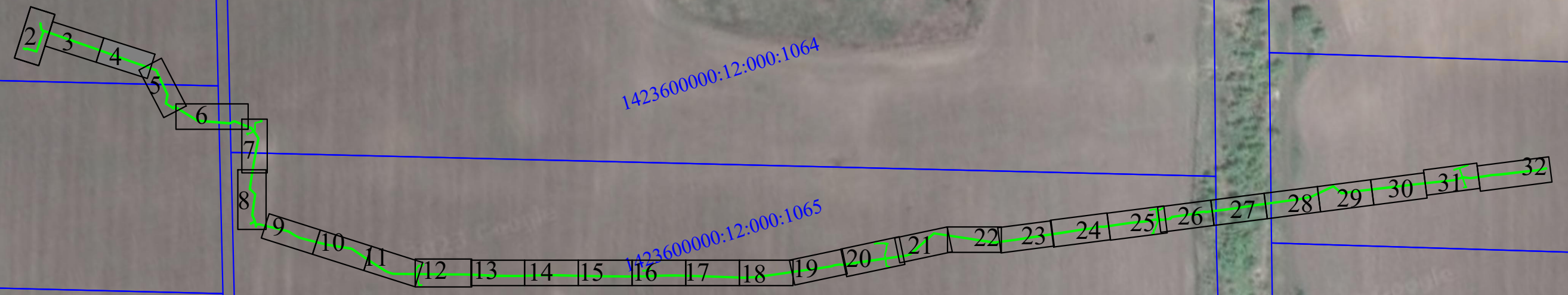
1423600000:12:000:3332
1423600000:12:000:3529
1423600000:12:000:3508
1423600000:12:000:1014

1423600000:12:000:1015
1423600000:12:000:1016
1423600000:12:000:1017
1423600000:12:000:1018
1423600000:12:000:1019
1423600000:12:000:1020
1423600000:12:000:3282

1423600000:12:000:1022
1423600000:12:000:3106
1423600000:12:000:1023

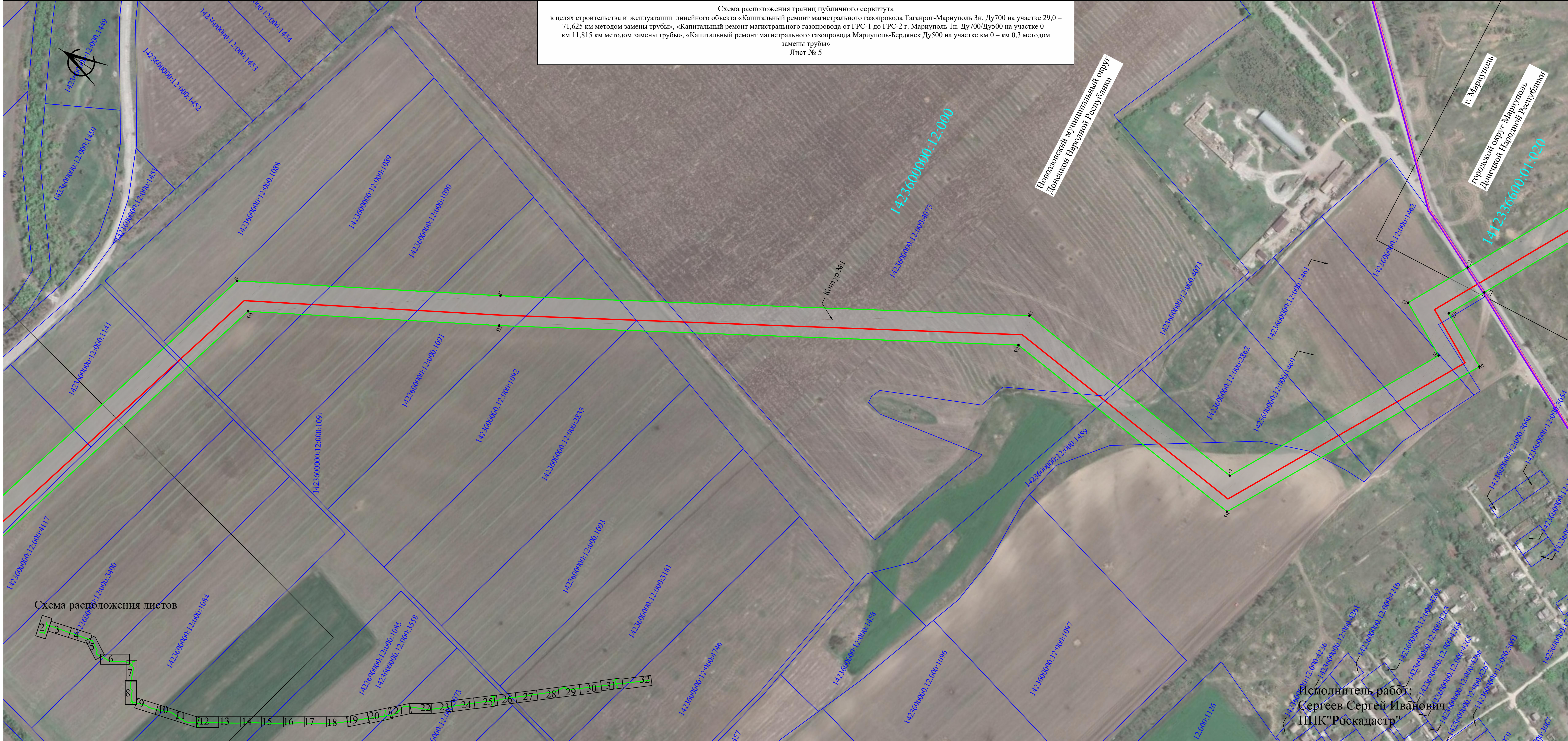


Схема расположения листов



Исполнитель работ:
Сергеев Сергей Иванович
ППК "Роскадастр"

Схема расположения границ публичного сервитута
в целях строительства и эксплуатации линейного объекта «Капитальный ремонт магистрального газопровода Таганрог-Мариуполь 3н. Ду700 на участке 29,0 – 71,625 км методом замены трубы», «Капитальный ремонт магистрального газопровода от ГРС-1 до ГРС-2 г. Мариуполь 1н. Ду700/Ду500 на участке 0 – км 11,815 км методом замены трубы», «Капитальный ремонт магистрального газопровода Мариуполь-Бердянск Ду500 на участке км 0 – км 0,3 методом замены трубы»
Лист № 5



Новоазовский муниципальный округ
Донецкой Народной Республики

г. Мариуполь
Донецкой Народной Республики

Схема расположения листов



Исполнитель работ:
Сергеев Сергей Иванович
ППК "Роскадастр"

00:12:000:1462

г. Мариуполь

Схема расположения границ публичного сервитута
в целях строительства и эксплуатации линейного объекта «Капитальный ремонт магистрального газопровода Таганрог-Мариуполь. Зн. Ду700 на участке 29,0 – 71,625 км методом замены трубы», «Капитальный ремонт магистрального газопровода от ГРС-1 до ГРС-2 г. Мариуполь. Лн. Ду700/Ду500 на участке 0 – км 11,815 км методом замены трубы», «Капитальный ремонт магистрального газопровода Мариуполь-Бердянск Ду500 на участке км 0 – км 0,3 методом замены трубы»
Лист № 6




городской округ Мариуполь
Донецкой Народной Республики

1412336600:01:020

00:4019
00:01:019:0040
9:0056
86600:01:019:0045

Схема расположения листов



Контур №1

городской округ Мариуполь
Донецкой Народной Республики

пгт Сартана

пгт Сартана

Исполнитель работ:
Сергеев Сергей Иванович
ППК "Роскадастр"

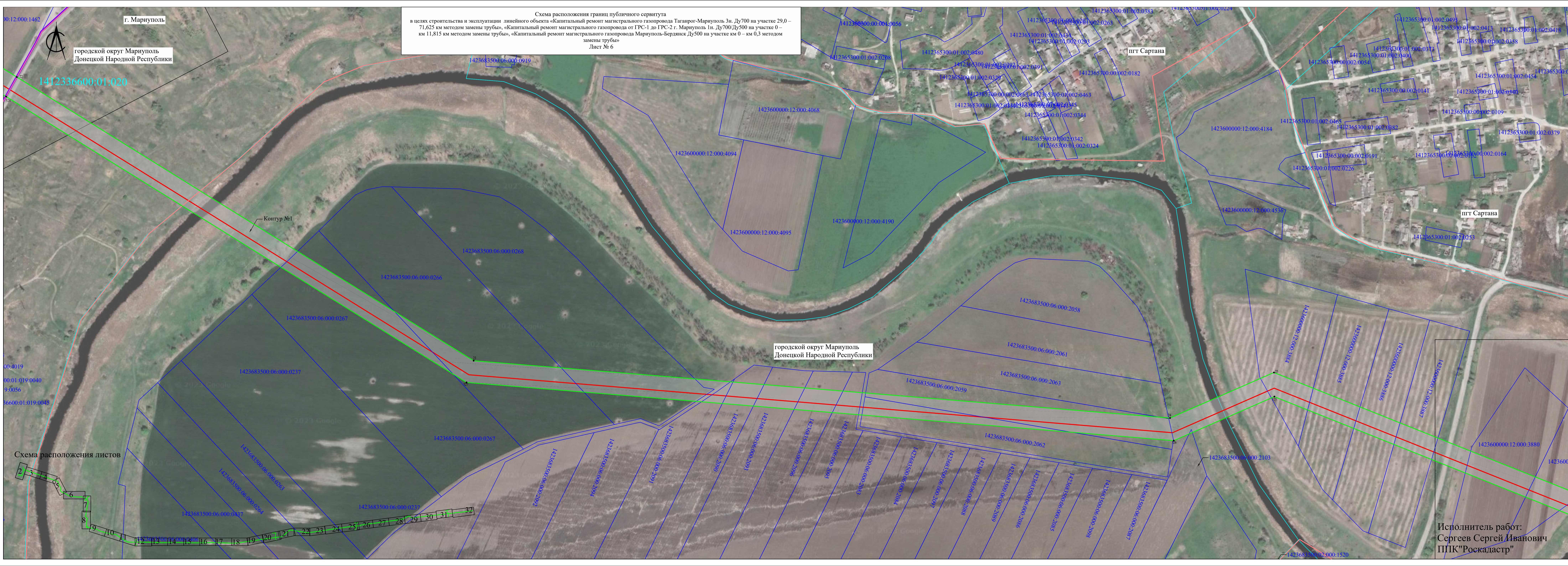
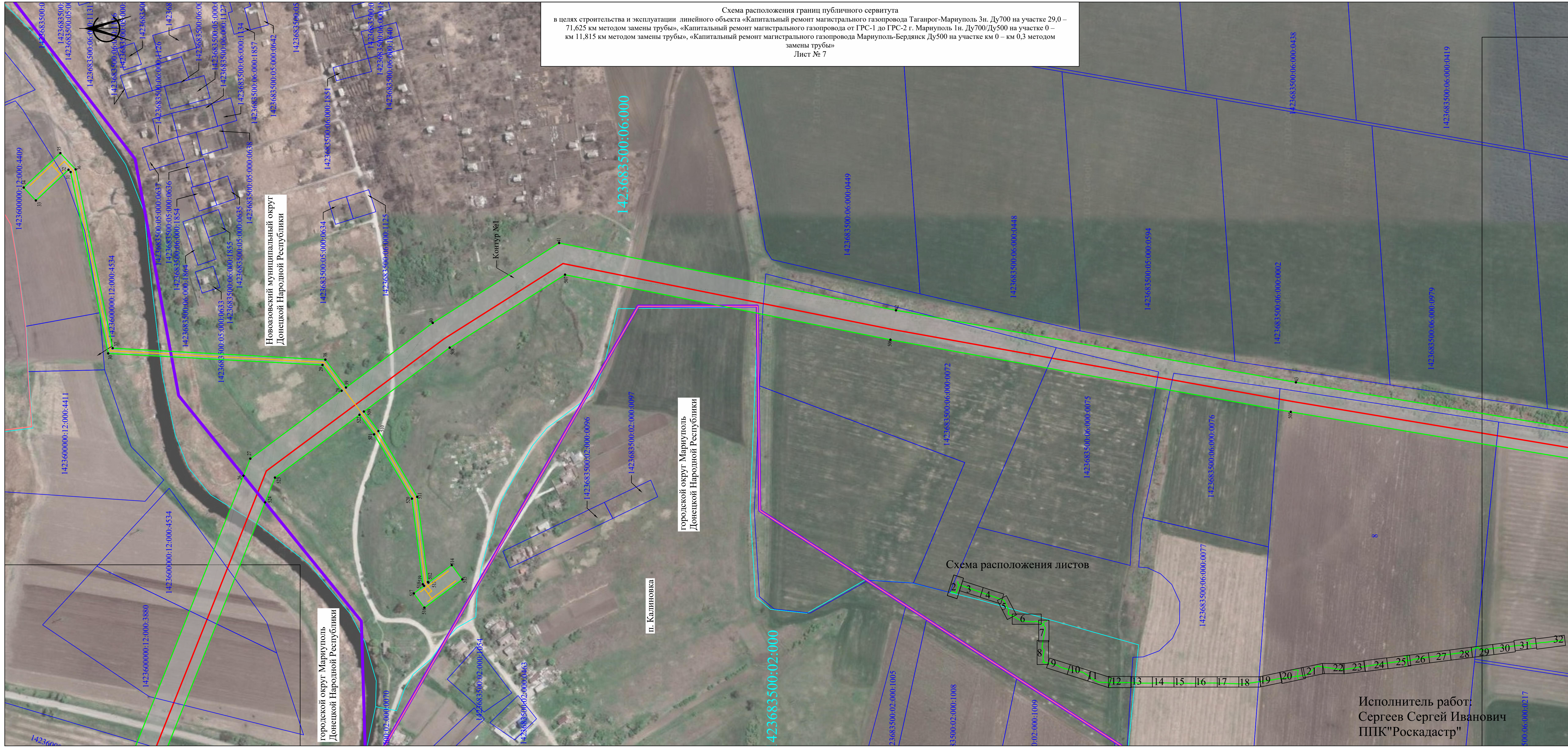


Схема расположения границ публичного сервитута
в целях строительства и эксплуатации линейного объекта «Капитальный ремонт магистрального газопровода Таганрог-Мариуполь 3н. Ду700 на участке 29,0 – 71,625 км методом замены трубы», «Капитальный ремонт магистрального газопровода от ГРС-1 до ГРС-2 г. Мариуполь 1н. Ду700/Ду500 на участке 0 – км 11,815 км методом замены трубы», «Капитальный ремонт магистрального газопровода Мариуполь-Бердянск Ду500 на участке км 0 – км 0,3 методом замены трубы»
Лист № 7



Новозовский муниципальный округ
Донецкой Народной Республики

городской округ Мариуполь
Донецкой Народной Республики

п. Калиновка

Схема расположения листов

Исполнитель работ:
Сергеев Сергей Иванович
ППК"Роскадастр"

Схема расположения границ публичного сервитута
в целях строительства и эксплуатации линейного объекта «Капитальный ремонт магистрального газопровода Таганрог-Мариуполь 3н. Ду700 на участке 29,0 – 71,625 км методом замены трубы», «Капитальный ремонт магистрального газопровода от ГРС-1 до ГРС-2 г. Мариуполь 1н. Ду700/Ду500 на участке 0 – км 11,815 км методом замены трубы», «Капитальный ремонт магистрального газопровода Мариуполь-Бердянск Ду500 на участке км 0 – км 0,3 методом замены трубы»
Лист № 8

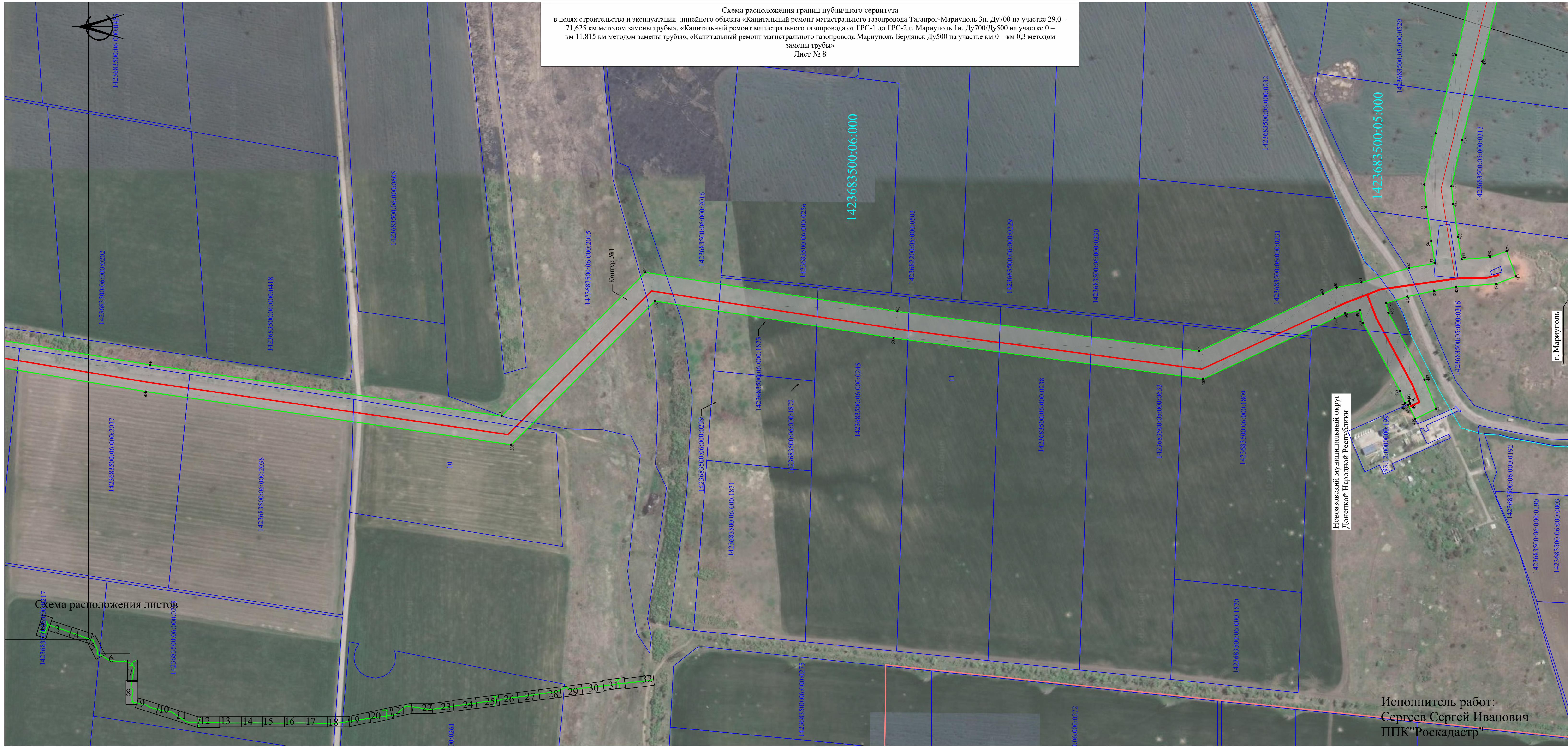


Схема расположения листов

Новоазовский муниципальный округ
Донецкой Народной Республики

г. Мариуполь

Исполнитель работ:
Сергеев Сергей Иванович
ППК "Роскадастр"

Схема расположения границ публичного сервитута
в целях строительства и эксплуатации линейного объекта «Капитальный ремонт магистрального газопровода Таганрог-Мариуполь 3н. Ду700 на участке 29,0 – 71,625 км методом замены трубы», «Капитальный ремонт магистрального газопровода от ГРС-1 до ГРС-2 г. Мариуполь 1н. Ду700/Ду500 на участке 0 – км 11,815 км методом замены трубы», «Капитальный ремонт магистрального газопровода Мариуполь-Бердянск Ду500 на участке км 0 – км 0,3 методом замены трубы»
Лист № 9

Новозовский муниципальный округ
Донецкой Народной Республики



Схема расположения листов



Исполнитель работ:
Сергеев Сергей Иванович
ППК "Роскадастр"

Схема расположения границ публичного сервитута
в целях строительства и эксплуатации линейного объекта «Капитальный ремонт магистрального газопровода Таганрог-Мариуполь 3н. Ду700 на участке 29,0 – 71,625 км методом замены трубы», «Капитальный ремонт магистрального газопровода от ГРС-1 до ГРС-2 г. Мариуполь 1н. Ду700/Ду500 на участке 0 – км 11,815 км методом замены трубы», «Капитальный ремонт магистрального газопровода Мариуполь-Бердянск Ду500 на участке км 0 – км 0,3 методом замены трубы»
Лист № 10

Новоазовский муниципальный округ
Донецкой Народной Республики

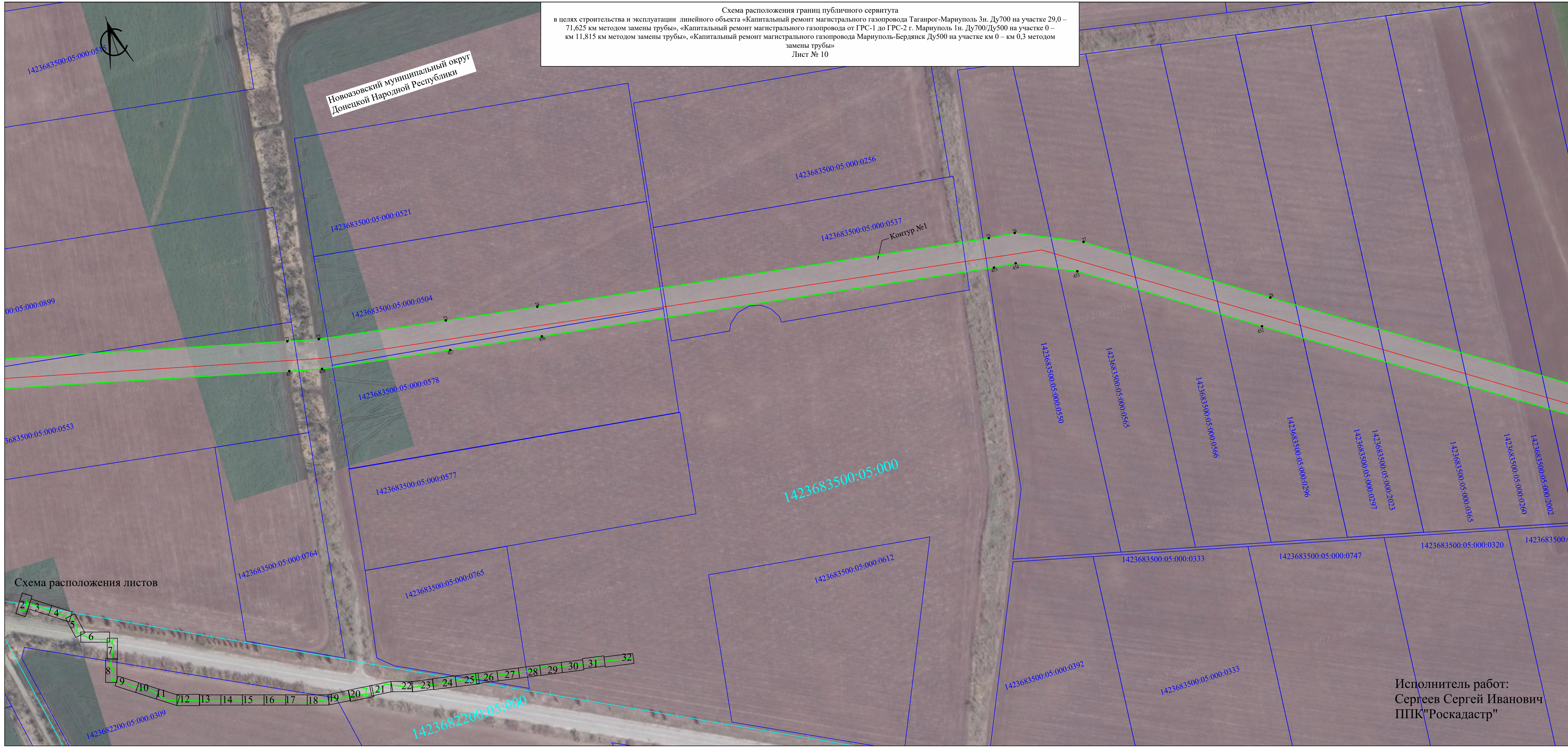


Схема расположения листов

Исполнитель работ:
Сергеев Сергей Иванович
ППК "Роскадастр"